



**ЭНЕРГОСЕРВИСНАЯ
КОМПАНИЯ ЛЕНЭНЕРГО**
Акционерное общество

Заказчик: ПАО «Россети Ленэнерго»

ДОКУМЕНТАЦИЯ ПО ПЛАНИРОВКЕ ТЕРРИТОРИИ

в целях размещения линейного объекта регионального значения
ВЛ 110 кВ по титулу: «Строительство ВЛ 110 кВ направлением от
ПС 110 кВ Хвороза до места врезки в ВЛ 110 кВ Чудовская-4
ориентировочной протяженностью 2х27 км для технологического
присоединения энергопринимающих устройств заявителя ПАО «Газпром» по
адресу: Ленинградская область, Любанское лесничество, Дубовицкое
участковое лесничество, квартал 43 кадастровый номер: 47:26:0000000:280
(24-010730)»

ПРОЕКТ ПЛАНИРОВКИ ТЕРРИТОРИИ

раздел 1 «Проект планировки территории. Графическая часть»

Часть 2

546-ДПТ-1.2

Том 1.2



**ЭНЕРГОСЕРВИСНАЯ
КОМПАНИЯ ЛЕНЭНЕРГО**
Акционерное общество

Заказчик: ПАО «Россети Ленэнерго»

ДОКУМЕНТАЦИЯ ПО ПЛАНИРОВКЕ ТЕРРИТОРИИ

в целях размещения линейного объекта регионального значения
ВЛ 110 кВ по титулу: «Строительство ВЛ 110 кВ направлением от
ПС 110 кВ Хвороза до места врезки в ВЛ 110 кВ Чудовская-4
ориентировочной протяженностью 2х27 км для технологического
присоединения энергопринимающих устройств заявителя ПАО «Газпром» по
адресу: Ленинградская область, Любанское лесничество, Дубовицкое
участковое лесничество, квартал 43 кадастровый номер: 47:26:0000000:280
(24-010730)»

ПРОЕКТ ПЛАНИРОВКИ ТЕРРИТОРИИ

раздел 1 «Проект планировки территории. Графическая часть»

Часть 2

546-ДПТ-1.2

Том 1.2

Директор департамента
проектирования

Главный инженер проекта

Е.А. Павлов

И.С. Карпов



Содержание тома

Обозначение	Наименование	Примечание
Текстовая часть		
ДПТ-СП	Состав документации по планировке территории	
Графическая часть		
546-ДПТ-1-2	Чертеж границ зон планируемого размещения линейных объектов; Чертеж границ зон планируемого размещения линейных объектов, подлежащих реконструкции в связи с изменением их местоположения	

Состав документации по планировке территории

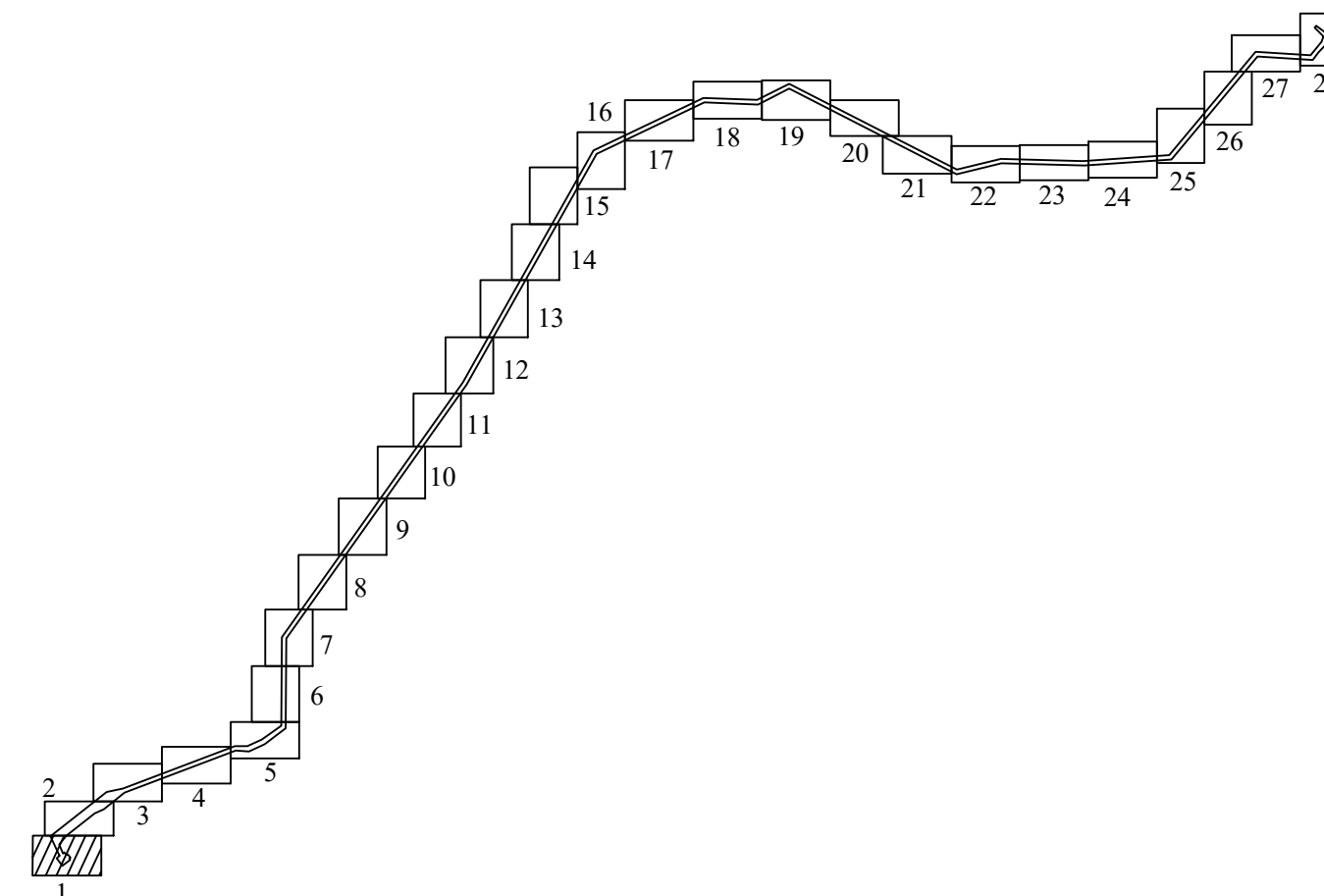
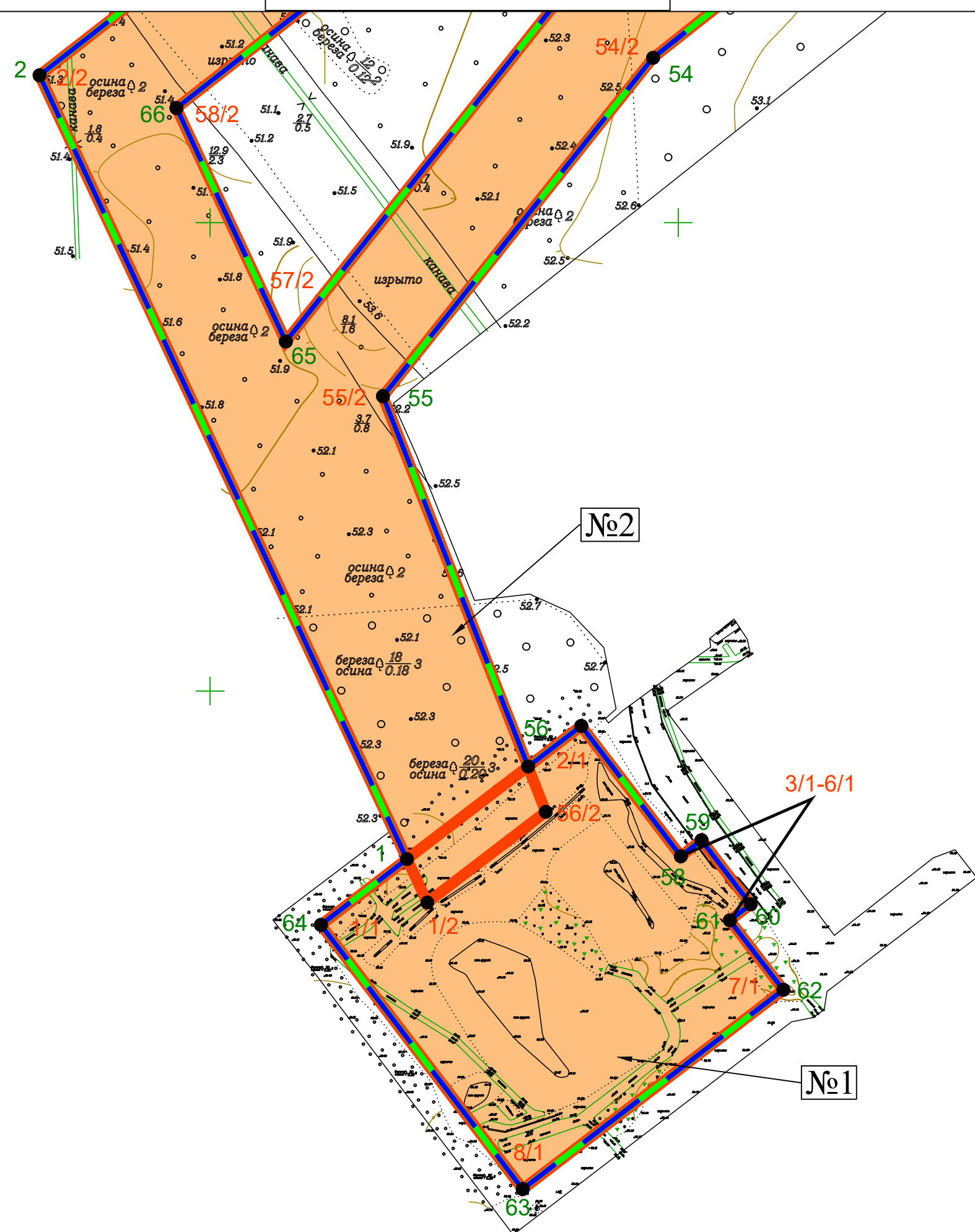
Номер тома	Обозначение	Наименование
Проект планировки территории		
1.1	546-ДПТ-1.1	раздел 1 «Проект планировки территории. Графическая часть» Часть 1
1.2	546-ДПТ-1.2	раздел 1 «Проект планировки территории. Графическая часть» Часть 2
2	546-ДПТ-2	раздел 2 «Положение о размещении линейных объектов»
3.1	546-ДПТ-3.1	раздел 3 «Материалы по обоснованию проекта планировки территории. Графическая часть» Часть 1
3.2	546-ДПТ-3.2	раздел 3 «Материалы по обоснованию проекта планировки территории. Графическая часть» Часть 2
3.3	546-ДПТ-3.3	раздел 3 «Материалы по обоснованию проекта планировки территории. Графическая часть» Часть 3
3.4	546-ДПТ-3.4	раздел 3 «Материалы по обоснованию проекта планировки территории. Графическая часть» Часть 4
3.5	546-ДПТ-3.5	раздел 3 «Материалы по обоснованию проекта планировки территории. Графическая часть» Часть 5
4.1	546-ДПТ-4.1	раздел 4 «Материалы по обоснованию проекта планировки территории. Пояснительная записка»
4.2	546-ДПТ-4.2	раздел 4 «Материалы по обоснованию проекта планировки территории. Приложения»
Проект межевания территории		
5	546-ДПТ-5	раздел 1 «Проект межевания территории. Графическая часть»
6	546-ДПТ-6	раздел 2 «Проект межевания территории. Текстовая часть»
7	546-ДПТ-7	раздел 3 «Материалы по обоснованию проекта межевания территории. Графическая часть»
8	546-ДПТ-8	раздел 4 «Материалы по обоснованию проекта межевания территории. Пояснительная записка»








Лист подписей







Нормоконтроль		01.2026	Р.С. Рустанов
	подпись	дата	инициалы, фамилия
Начальник архитектурно-строительного отдела		01.2026	Р.С. Рустанов
	подпись	дата	инициалы, фамилия
Главный инженер проекта		01.2026	И.С. Карпов
	подпись	дата	инициалы, фамилия
Главный специалист		01.2026	М.В. Михайленко
	подпись	дата	инициалы, фамилия
Главный специалист		01.2026	В.Г. Наливайко
	подпись	дата	инициалы, фамилия
Специалист		01.2026	Р.Е. Скрипов
	подпись	дата	инициалы, фамилия

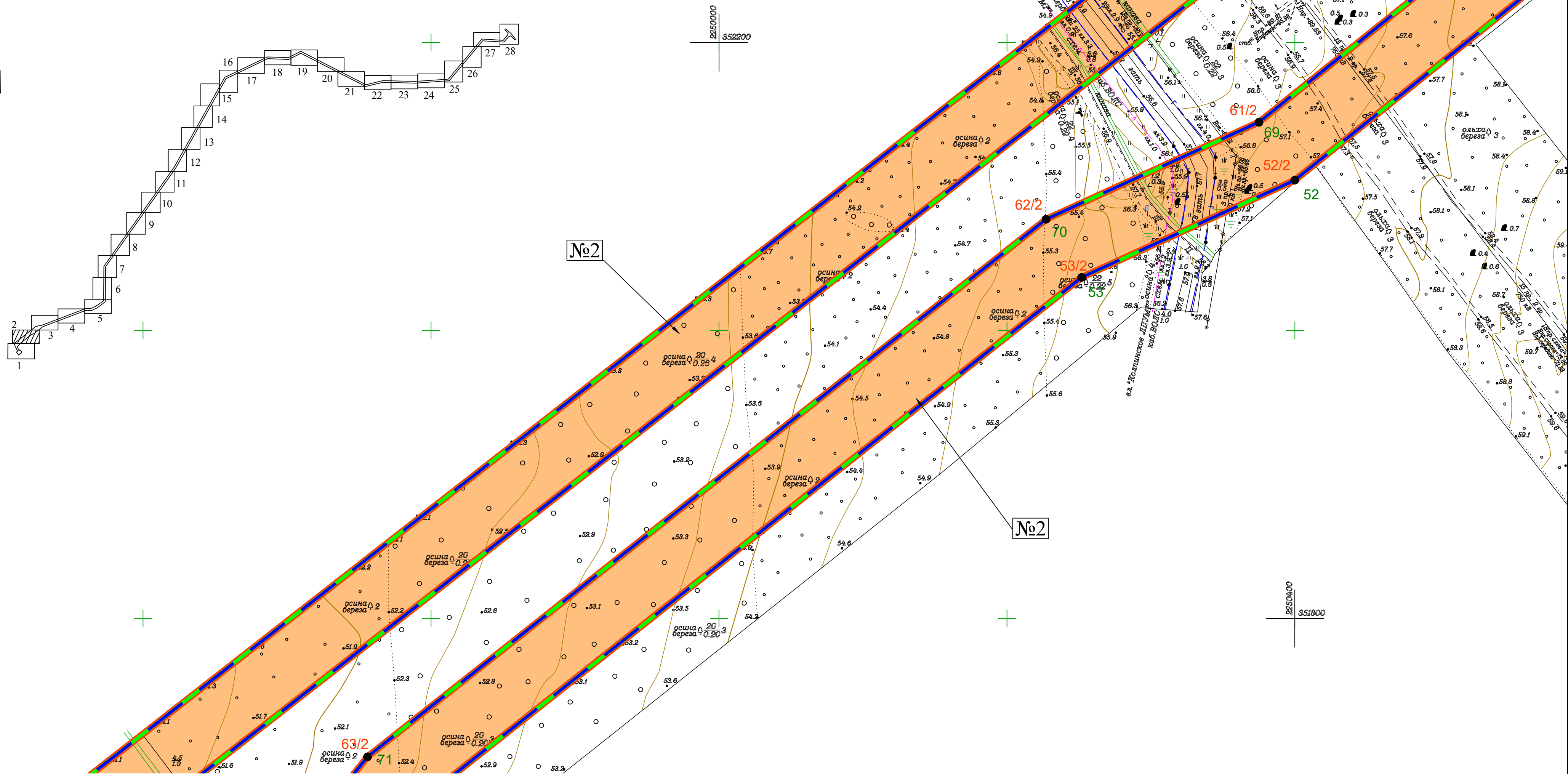
Линия совмещения с листом 2


$$\begin{array}{r} 2249400 \\ \hline 351600 \end{array}$$


Условные обозначения









-  - границы территории, в отношении которой осуществляется подготовка проекта планировки
-  - границы зон планируемого размещения линейных объектов
-  - границы зон планируемого размещения объектов капитального строительства, проектируемых в составе линейных объектов
-  - границы зон планируемого размещения линейных объектов, подлежащих реконструкции в связи с изменением их местоположения
- **1** - номера характерных точек границ зон планируемого размещения линейных объектов, в том числе точек начала и окончания, точек изменения описания границ таких зон
- **1/2** - номера характерных точек границ зон планируемого размещения объектов капитального строительства, проектируемых в составе линейных объектов
- **1** - номера характерных точек границ зон планируемого размещения линейных объектов, подлежащих реконструкции в связи с изменением их местоположения
-  - номер границы зоны планируемого размещения объектов капитального строительства, проектируемых в составе линейного объекта

						546-ДПТ-1-2			
						«Строительство ВЛ 110 кВ направлением от ПС 110 кВ Хвороза до места врезки в ВЛ 110 кВ Чудовская-4 ориентировочной протяженностью 2х27 км для технологического присоединения энергопринимающих устройств заявителя ПАО «Газпром» по адресу: Ленинградская область, Любанское лесничество, Дубовицкое участковое лесничество, квартал 43 кадастровый номер: 47-26:0000000:280 (24-010730)»			
Изм.	Кол.уч.	Лист	№ док.	Подп.	Дата	Чертеж границ зон планируемого размещения линейного объекта; Чертеж границ зон планируемого размещения линейных объектов, подлежащих реконструкции в связи с изменением их местоположения	Стадия	Лист	Листов
Разработал	Скрипов Р.Е.		01.26				ППТ	1	28
Проверил	Михайленко М.В.		01.26						
Нач. отдела	Рустанов Р.С.		01.26						
ГИП	Карпов И.С.		01.26						
						Масштаб 1:2000	 ЭНЕРГОСЕРВИСНАЯ КОМПАНИЯ ЛЕНЭНЕРГО Акционерное Общество		
Н.контр.	Рустанов Р.С.		01.26						



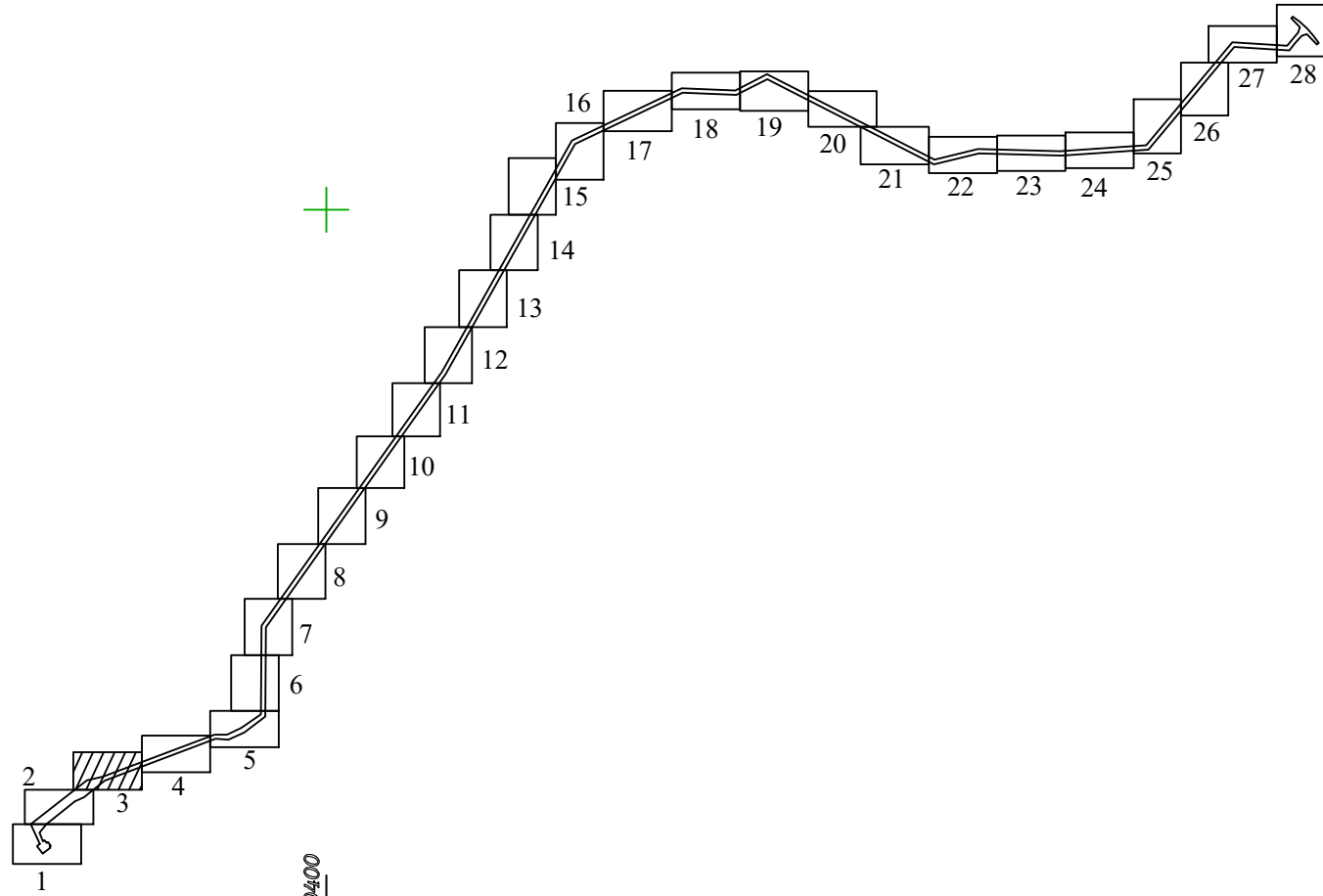
Линия совмещения с листом 1

Условные обозначения

-  - границы территории, в отношении которой осуществляется подготовка проекта планировки
-  - границы зон планируемого размещения линейных объектов
-  - границы зон планируемого размещения объектов капитального строительства, проектируемых в составе линейных объектов
-  - границы зон планируемого размещения линейных объектов, подлежащих реконструкции в связи с изменением их местоположения
-  1 - номера характерных точек границ зон планируемого размещения линейных объектов, в том числе точек начала и окончания, точек изменения описания границ таких зон
 -  1/2 - номера характерных точек границ зон планируемого размещения объектов капитального строительства, проектируемых в составе линейных объектов
 -  1 - номера характерных точек границ зон планируемого размещения линейных объектов, подлежащих реконструкции в связи с изменением их местоположения
-  - номер границы зоны планируемого размещения объектов капитального строительства, проектируемых в составе линейного объекта

Изм.	Кол.уч.	Лист	№ док.	Подп.	Дата:

546-ДПТ-1-2



Линия совмещения с листом 2

Условные обозначения

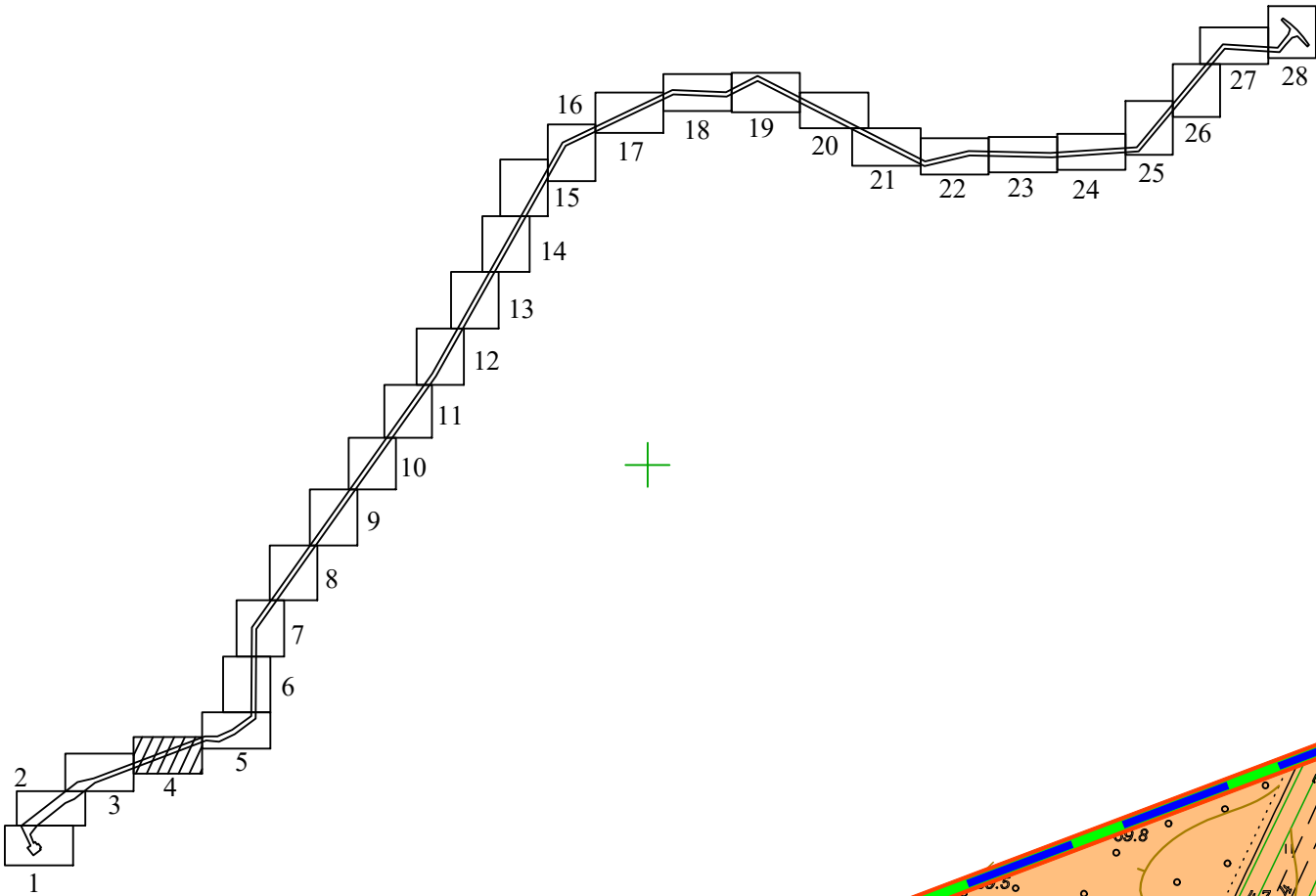
- границы территории, в отношении которой осуществляется подготовка проекта планировки
- границы зон планируемого размещения линейных объектов
- границы зон планируемого размещения объектов капитального строительства, проектируемых в составе линейных объектов
- границы зон планируемого размещения линейных объектов, подлежащих реконструкции в связи с изменением их местоположения
- 1 - номера характерных точек границ зон планируемого размещения линейных объектов, в том числе точек начала и окончания, точек изменения описания границ таких зон
- 1/2 - номера характерных точек границ зон планируемого размещения объектов капитального строительства, проектируемых в составе линейных объектов
- 1 - номера характерных точек границ зон планируемого размещения линейных объектов, подлежащих реконструкции в связи с изменением их местоположения
- номер границы зоны планируемого размещения объектов капитального строительства, проектируемых в составе линейного объекта

Линия совмещения с листом 4

№2

Изм.	Кол.уч.	Лист	№ док.	Подп.	Дата

546-ДПТ-1-2



Линия совмещения с листом 3

Линия совмещения с листом 5

№2

Условные обозначения

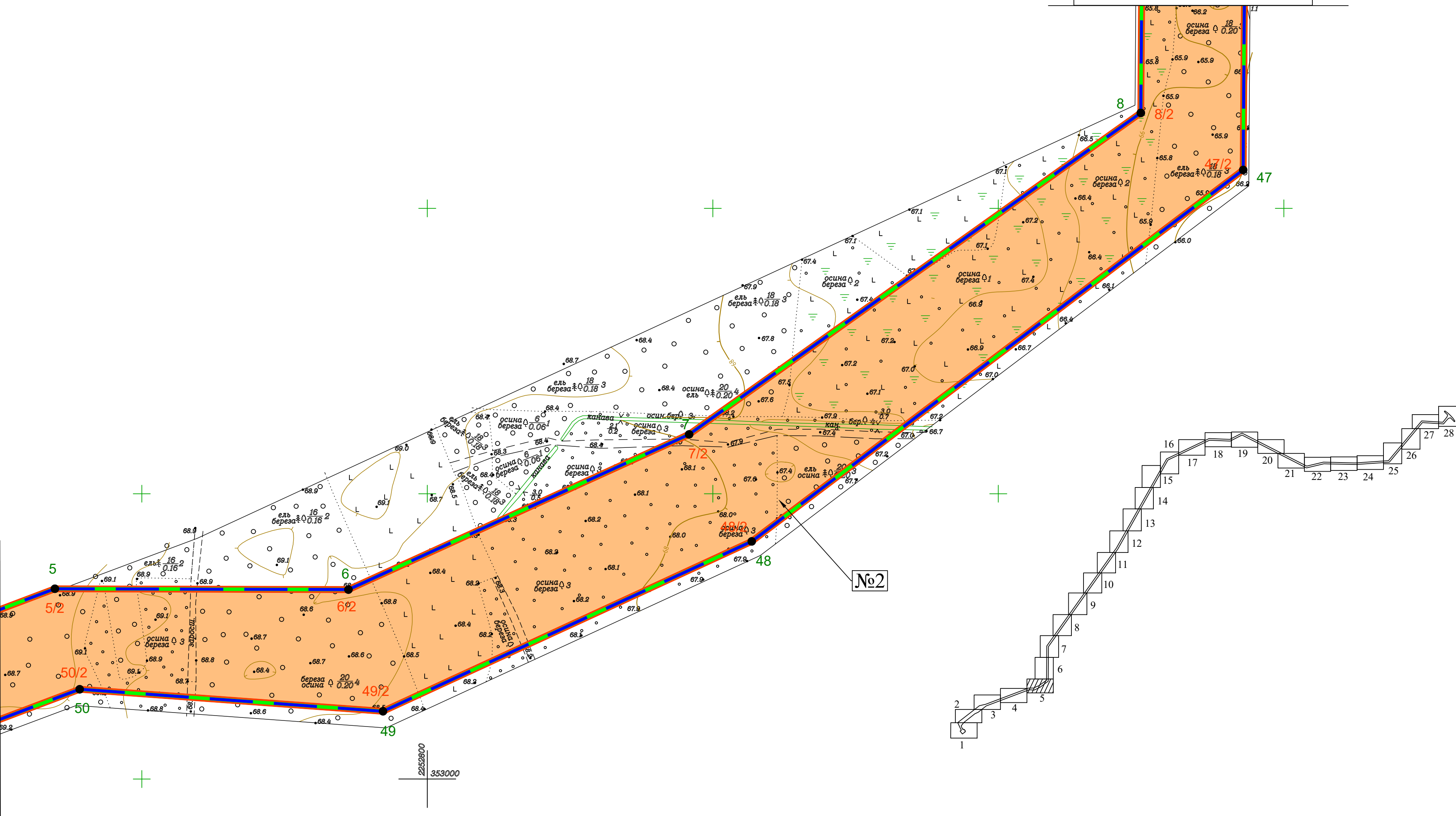
- границы территории, в отношении которой осуществляется подготовка проекта планировки
- границы зон планируемого размещения линейных объектов
- границы зон планируемого размещения объектов капитального строительства, проектируемых в составе линейных объектов
- границы зон планируемого размещения линейных объектов, подлежащих реконструкции в связи с изменением их местоположения
- номера характерных точек границ зон планируемого размещения линейных объектов, в том числе точек начала и окончания, точек изменения описания границ таких зон
- номера характерных точек границ зон планируемого размещения объектов капитального строительства, проектируемых в составе линейных объектов
- номера характерных точек границ зон планируемого размещения линейных объектов, подлежащих реконструкции в связи с изменением их местоположения
- номер границы зоны планируемого размещения объектов капитального строительства, проектируемых в составе линейного объекта

Согласовано:			
Взаим. инв. №			
Подп. и дата			
Инв. № подл.			

Изм.	Кол.уч.	Лист	№ док.	Подп.	Дата



Линия совмещения с листом 4



Условные обозначения

- границы территории, в отношении которой осуществляется подготовка проекта планировки
- границы зон планируемого размещения линейных объектов
- границы зон планируемого размещения объектов капитального строительства, проектируемых в составе линейных объектов
- границы зон планируемого размещения линейных объектов, подлежащих реконструкции в связи с изменением их местоположения
- номера характерных точек границ зон планируемого размещения линейных объектов, в том числе точек начала и окончания, точек изменения описания границ таких зон
- номера характерных точек границ зон планируемого размещения объектов капитального строительства, проектируемых в составе линейных объектов
- номера характерных точек границ зон планируемого размещения линейных объектов, подлежащих реконструкции в связи с изменением их местоположения
- номер границы зоны планируемого размещения объектов капитального строительства, проектируемых в составе линейного объекта

Изм.	Кол.уч.	Лист	№ док.	Подп.	Дата



Линия совмещения с листом 7

№2

Линия совмещения с листом 5

Условные обозначения

- границы территорий, в отношении которой осуществляется подготовка проекта планировки
- границы зон планируемого размещения линейных объектов
- границы зон планируемого размещения объектов капитального строительства, проектируемых в составе линейных объектов
- границы зон планируемого размещения линейных объектов, подлежащих реконструкции в связи с изменением их местоположения
- номера характерных точек границ зон планируемого размещения линейных объектов, в том числе точек начала и окончания, точек изменения описания границ таких зон
- номера характерных точек границ зон планируемого размещения объектов капитального строительства, проектируемых в составе линейных объектов
- номера характерных точек границ зон планируемого размещения линейных объектов, подлежащих реконструкции в связи с изменением их местоположения
- номер границы зоны планируемого размещения объектов капитального строительства, проектируемых в составе линейного объекта

Изм.	Код.уч.	Лист	№ док.	Подп.	Дата



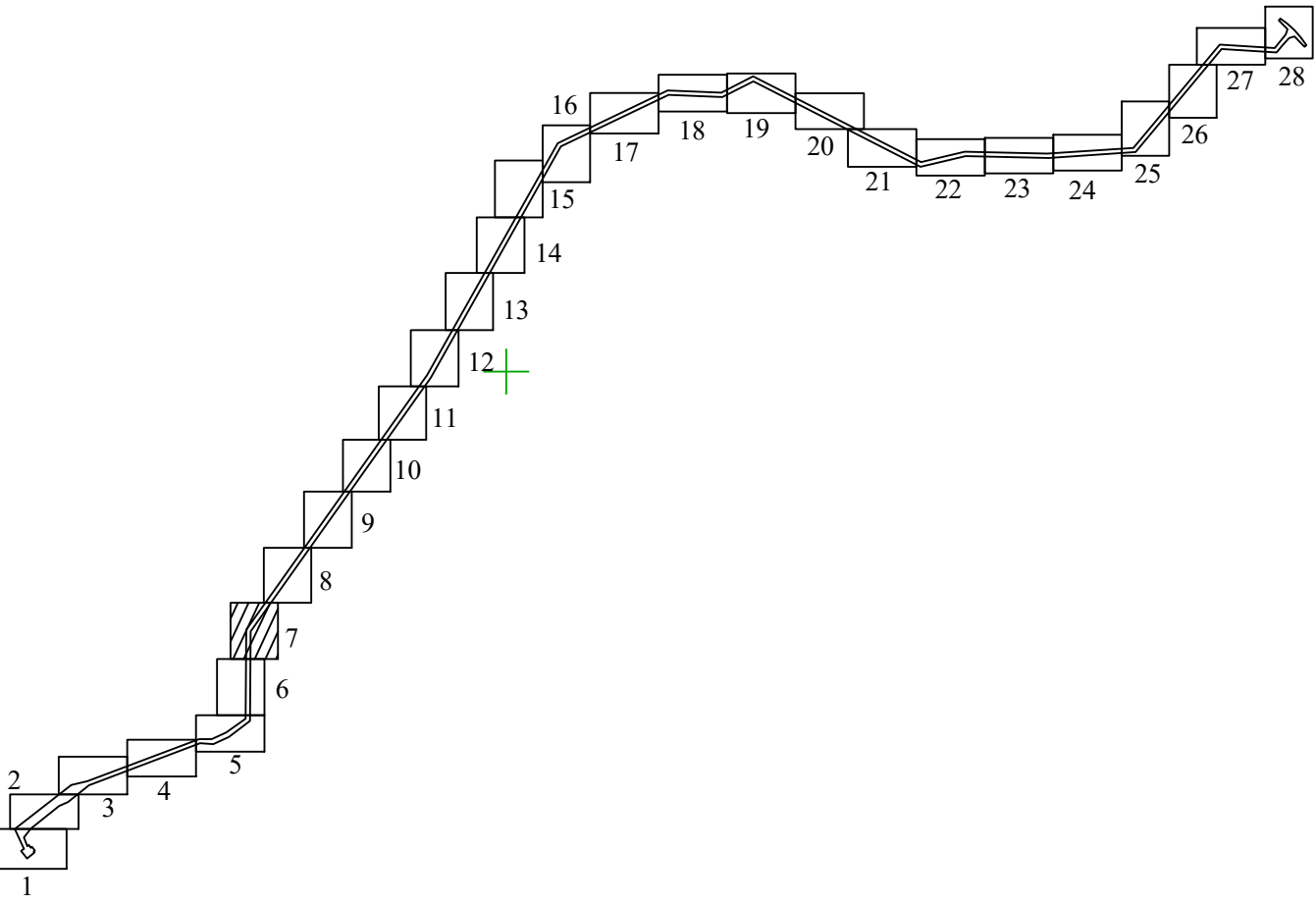
Линия совмещения с листом 8

№2

Линия совмещения с листом 6

Условные обозначения

- границы территории, в отношении которой осуществляется подготовка проекта планировки
- границы зон планируемого размещения линейных объектов
- границы зон планируемого размещения объектов капитального строительства, проектируемых в составе линейных объектов
- границы зон планируемого размещения линейных объектов, подлежащих реконструкции в связи с изменением их местоположения
- номера характерных точек границ зон планируемого размещения линейных объектов, в том числе точек начала и окончания, точек изменения описания границ таких зон
- номера характерных точек границ зон планируемого размещения объектов капитального строительства, проектируемых в составе линейных объектов
- номера характерных точек границ зон планируемого размещения линейных объектов, подлежащих реконструкции в связи с изменением их местоположения
- номер границы зоны планируемого размещения объектов капитального строительства, проектируемых в составе линейного объекта

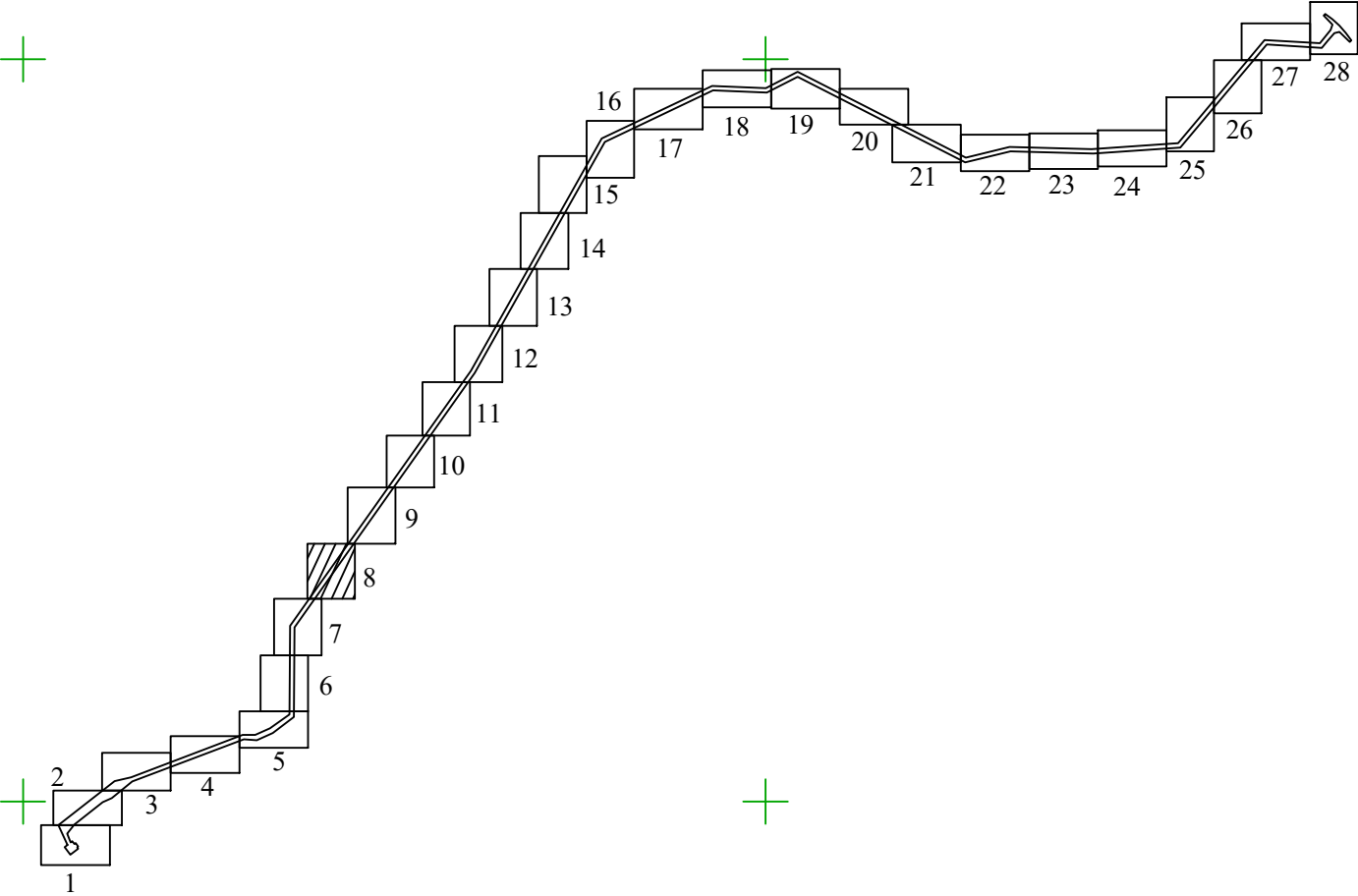
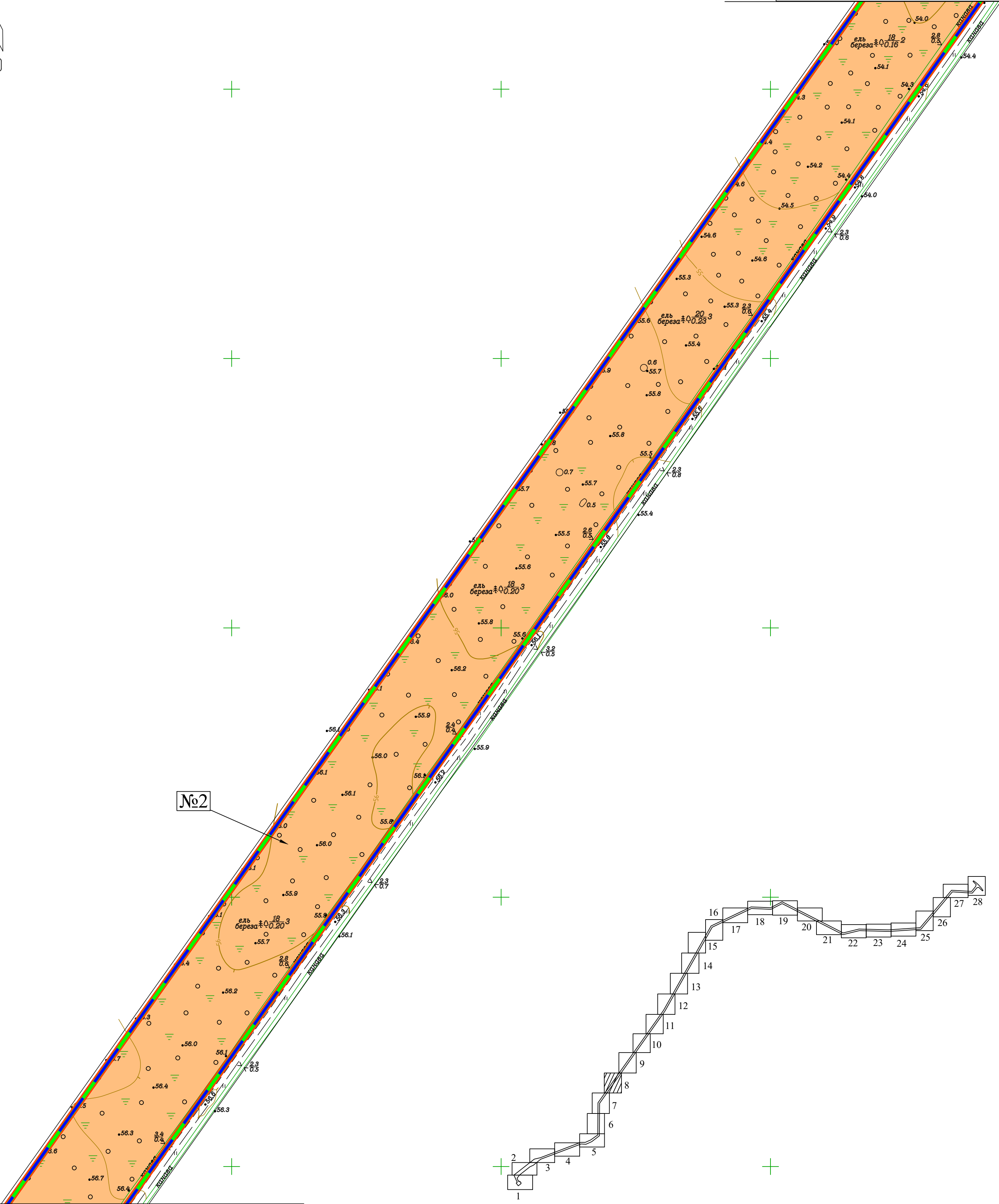


Изм.	Код.уч.	Лист	№ док.	Подп.	Дата

546-ДПТ-1-2



Линия совмещения с листом 9



Линия совмещения с листом 7

Условные обозначения

- границы территории, в отношении которой осуществляется подготовка проекта планировки
- границы зон планируемого размещения линейных объектов
- границы зон планируемого размещения объектов капитального строительства, проектируемых в составе линейных объектов
- границы зон планируемого размещения линейных объектов, подлежащих реконструкции в связи с изменением их местоположения
- номера характерных точек границ зон планируемого размещения линейных объектов, в том числе точек начала и окончания, точек изменения описания границ таких зон
- номера характерных точек границ зон планируемого размещения объектов капитального строительства, проектируемых в составе линейных объектов
- номера характерных точек границ зон планируемого размещения линейных объектов, подлежащих реконструкции в связи с изменением их местоположения
- номер границы зоны планируемого размещения объектов капитального строительства, проектируемых в составе линейного объекта

1
1/2
1
№1

Изм.	Код.уч.	Лист	№ док.	Подп.	Дата

546-ДПТ-1-2



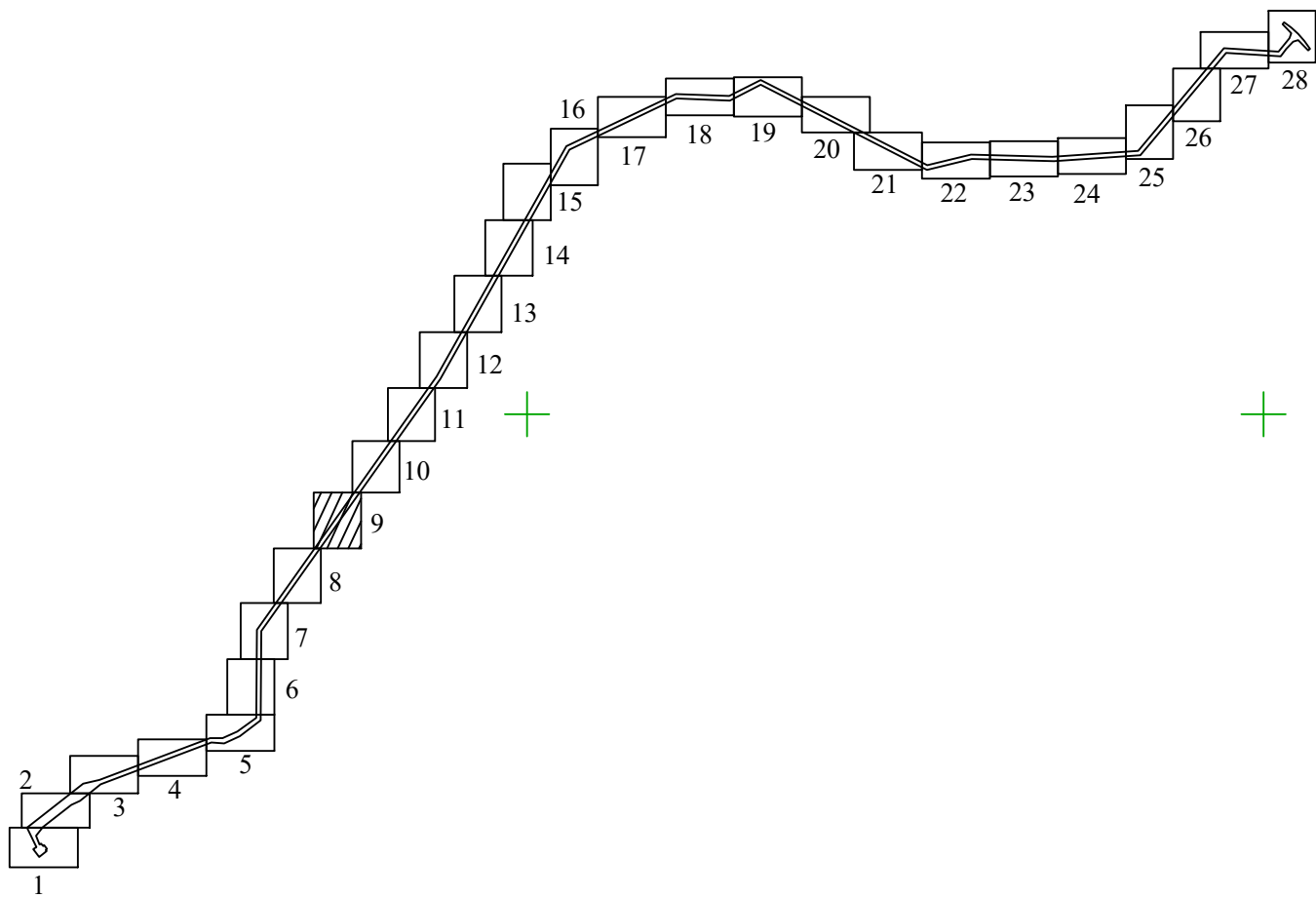
Линия совмещения с листом 10

№2

Линия совмещения с листом 8

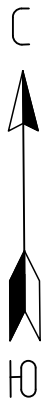
Условные обозначения

- границы территории, в отношении которой осуществляется подготовка проекта планировки
- границы зон планируемого размещения линейных объектов
- границы зон планируемого размещения объектов капитального строительства, проектируемых в составе линейных объектов
- границы зон планируемого размещения линейных объектов, подлежащих реконструкции в связи с изменением их местоположения
- номера характерных точек границ зон планируемого размещения линейных объектов, в том числе точек начала и окончания, точек изменения описания границ таких зон
- номера характерных точек границ зон планируемого размещения объектов капитального строительства, проектируемых в составе линейных объектов
- номера характерных точек границ зон планируемого размещения линейных объектов, подлежащих реконструкции в связи с изменением их местоположения
- номер границы зоны планируемого размещения объектов капитального строительства, проектируемых в составе линейного объекта



Изм.	Код.уч.	Лист	№ док.	Подп.	Дата

546-ДПТ-1-2



Линия совмещения с листом 11

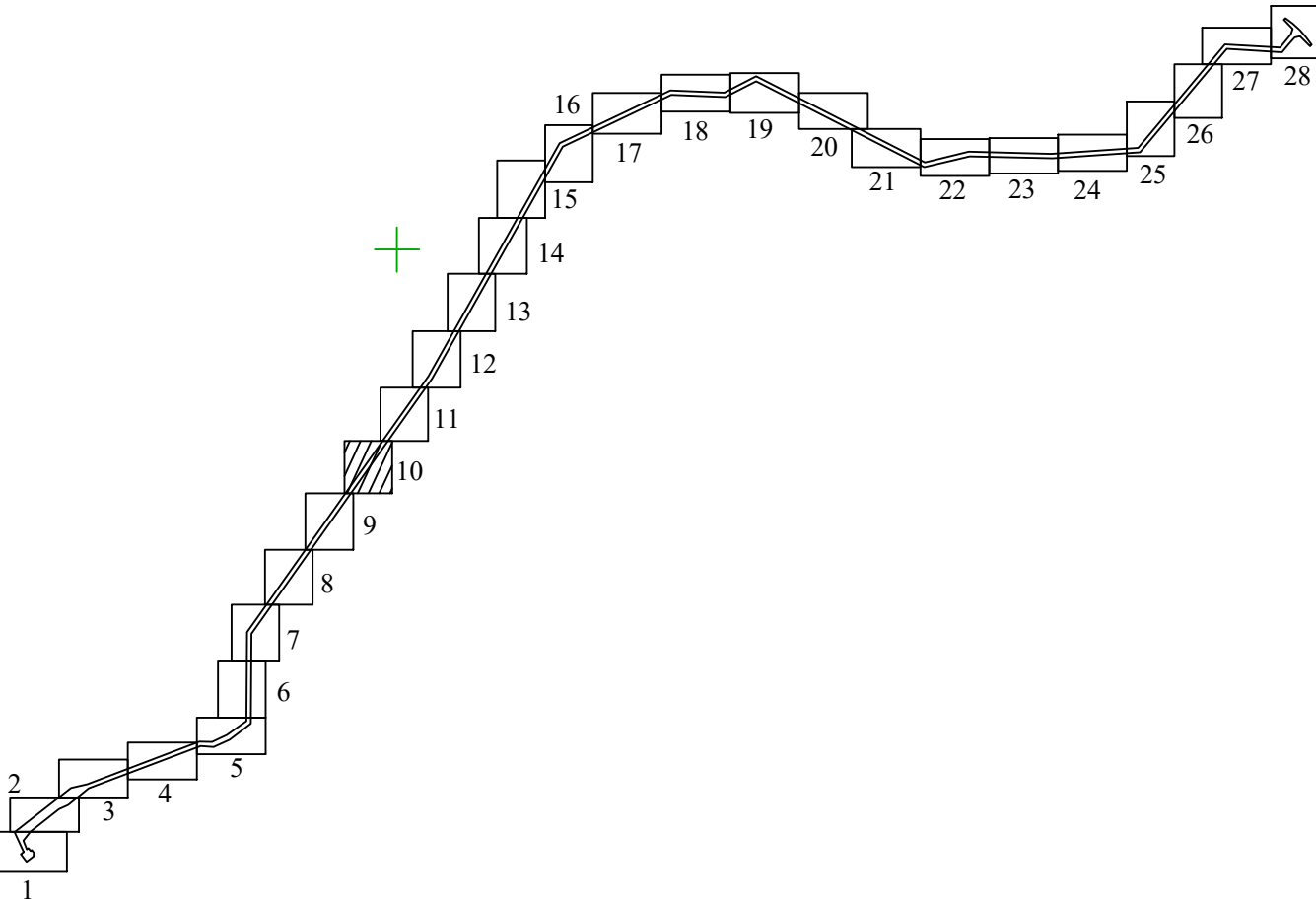
2255400
358000

№2

Линия совмещения с листом 9

Условные обозначения

- границы территории, в отношении которой осуществляется подготовка проекта планировки
- границы зон планируемого размещения линейных объектов
- границы зон планируемого размещения объектов капитального строительства, проектируемых в составе линейных объектов
- границы зон планируемого размещения линейных объектов, подлежащих реконструкции в связи с изменением их местоположения
- номера характерных точек границ зон планируемого размещения линейных объектов, в том числе точек начала и окончания, точек изменения описания границ таких зон
- номера характерных точек границ зон планируемого размещения объектов капитального строительства, проектируемых в составе линейных объектов
- номера характерных точек границ зон планируемого размещения линейных объектов, подлежащих реконструкции в связи с изменением их местоположения
- номер границы зоны планируемого размещения объектов капитального строительства, проектируемых в составе линейного объекта

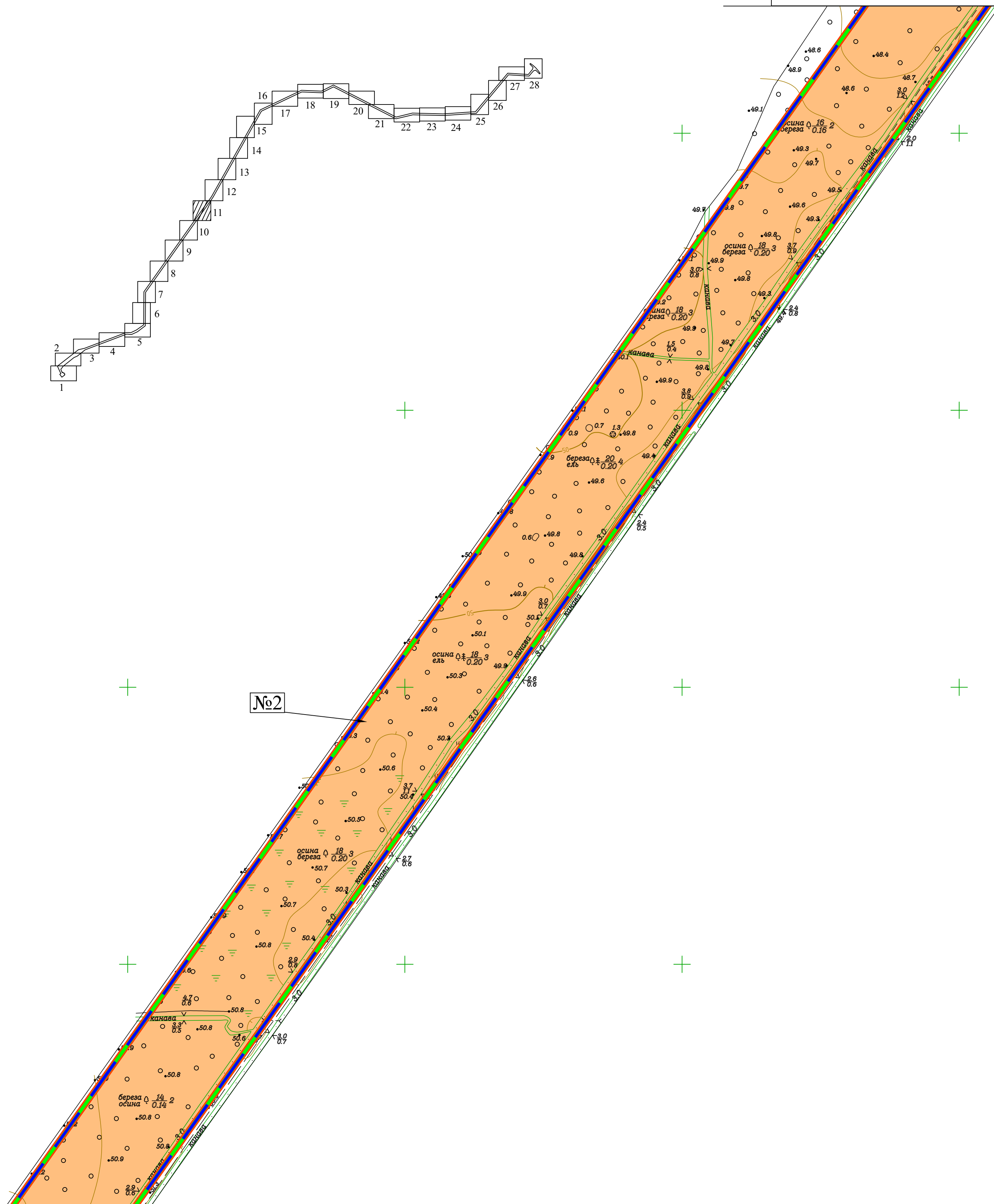
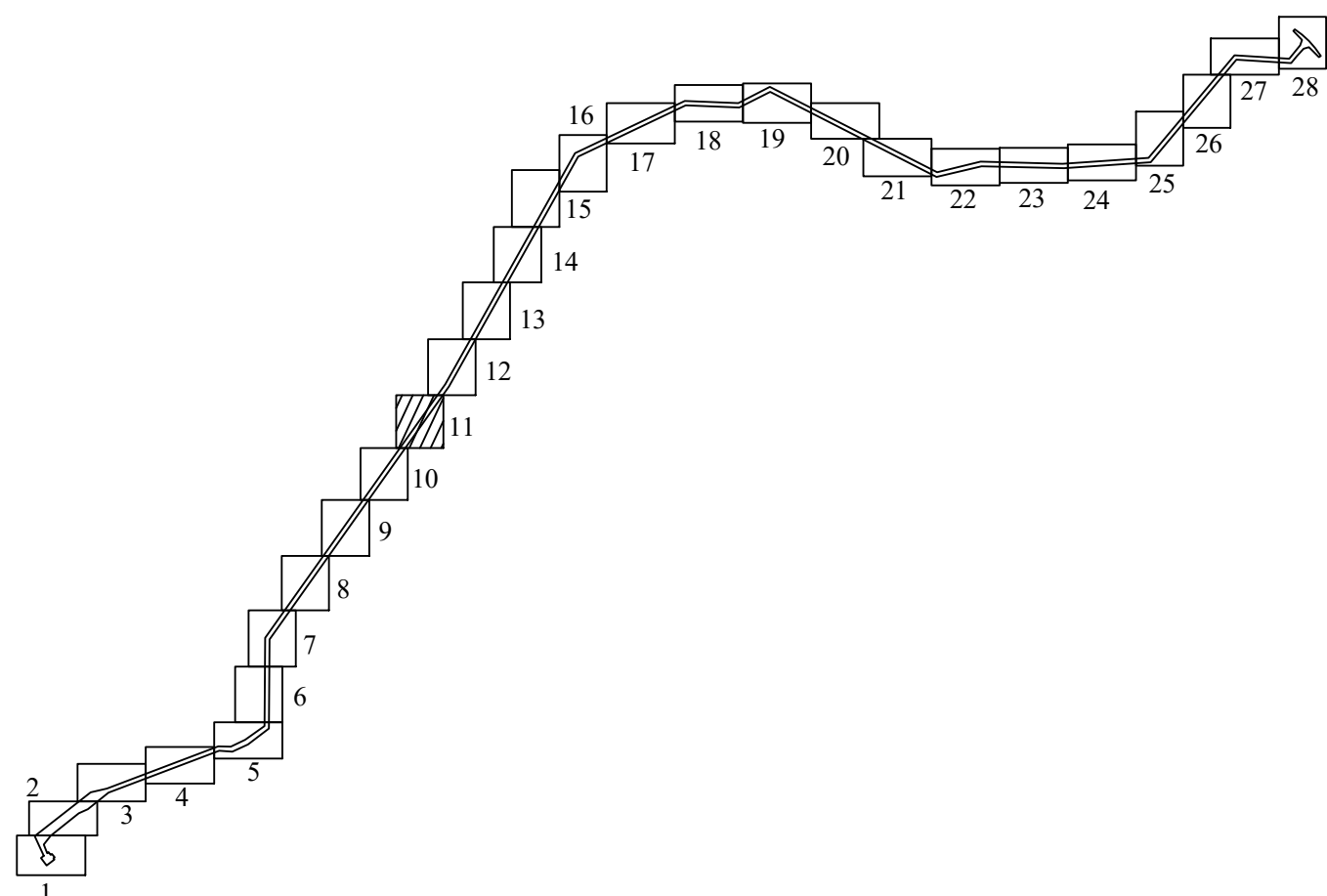


Изм.	Код.уч.	Лист	№ док.	Подп.	Дата

546-ДПТ-1-2








Линия совмещения с листом 12



Линия совмещения с листом 10

Условные обозначения

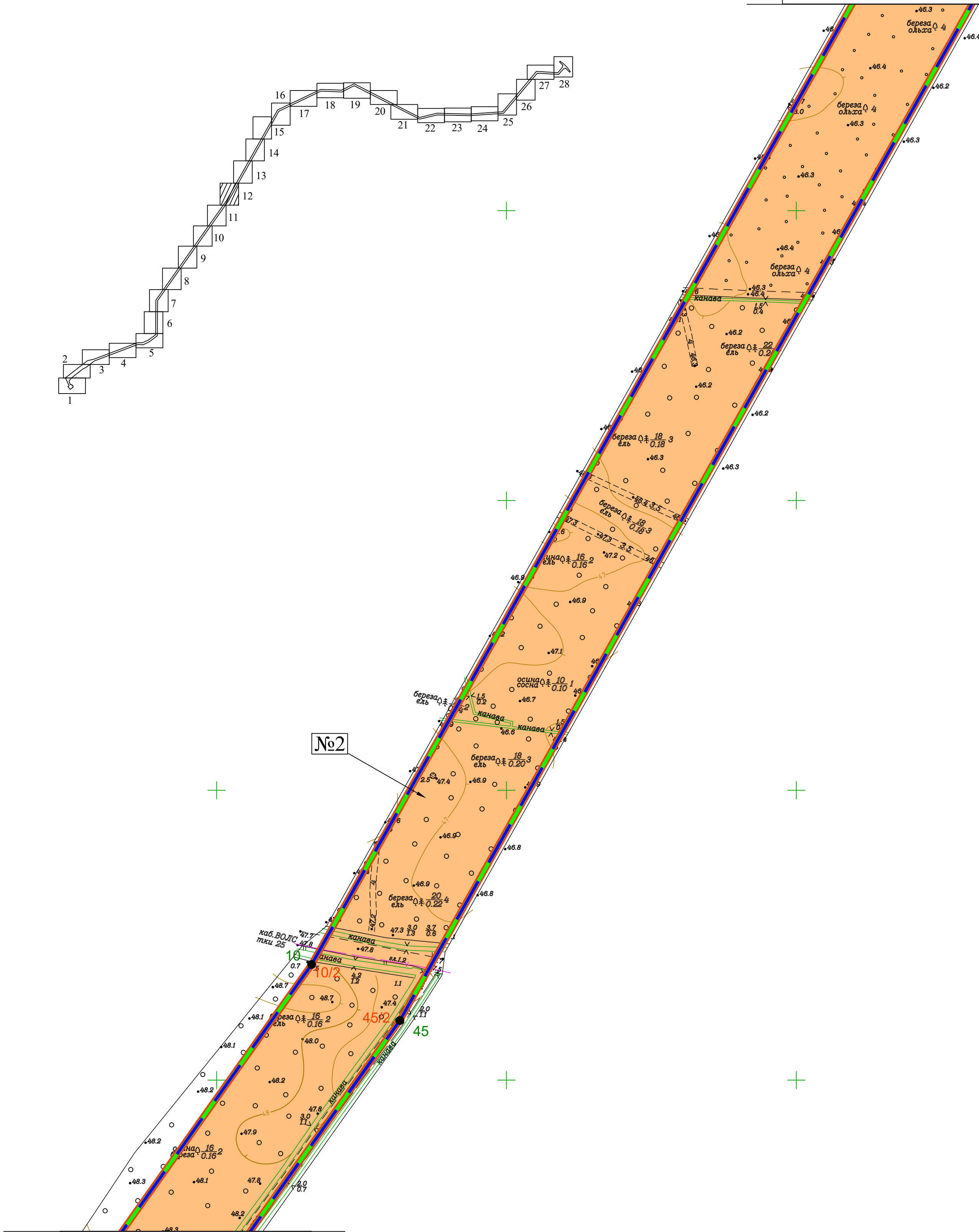
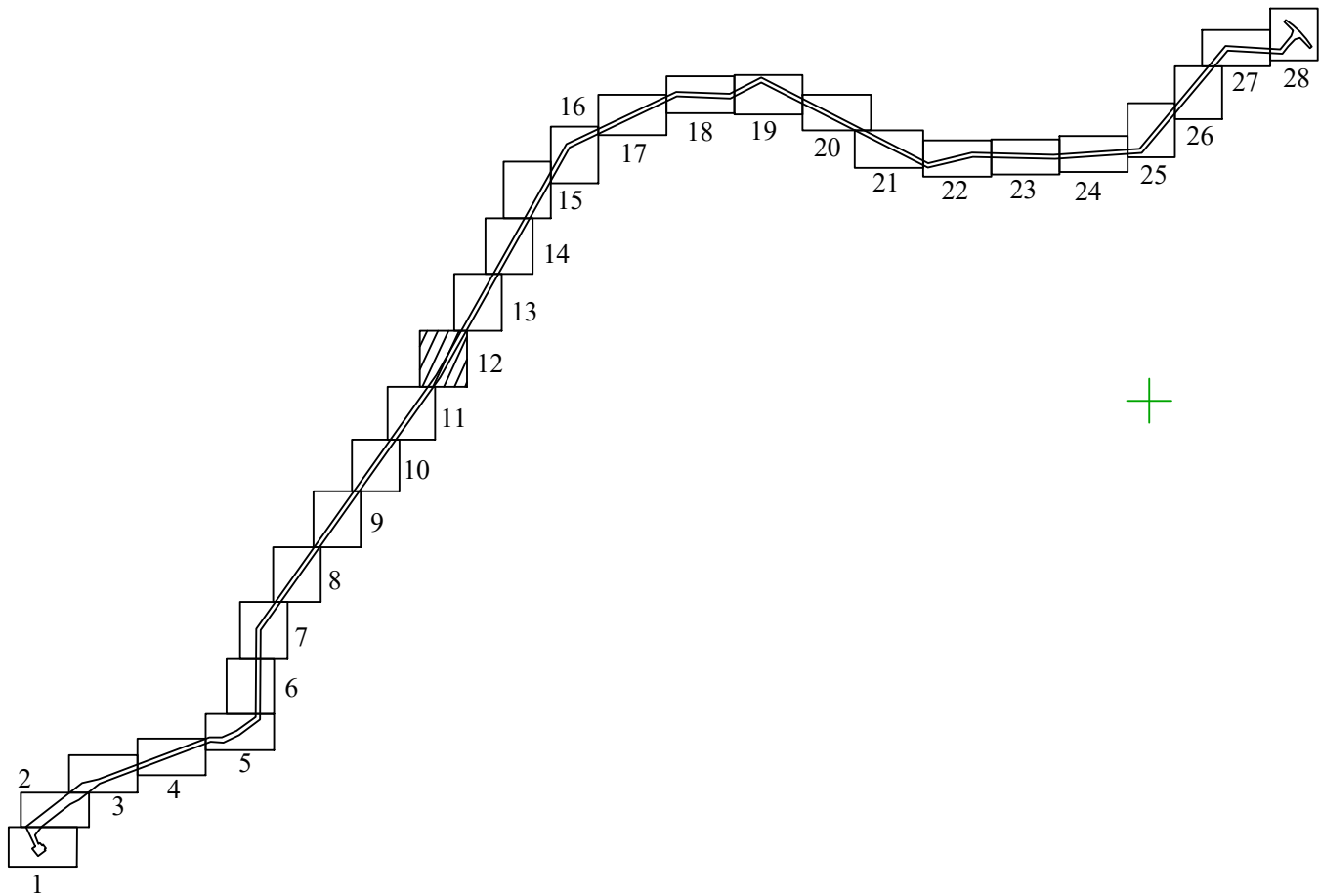
- | | |
|---|--|
|  | - границы территории, в отношении которой осуществляется подготовка проекта планировки |
|  | - границы зон планируемого размещения линейных объектов |
|  | - границы зон планируемого размещения объектов капитального строительства, проектируемых в составе линейных объектов |
|  | - границы зон планируемого размещения линейных объектов, подлежащих реконструкции в связи с изменением их местоположения |
| • 1 | - номера характерных точек границ зон планируемого размещения линейных объектов, в том числе точек начала и окончания, точек изменения описания границ таких зон |
| • 1/2 | - номера характерных точек границ зон планируемого размещения объектов капитального строительства, проектируемых в составе линейных объектов |
| • 1 | - номера характерных точек границ зон планируемого размещения линейных объектов, подлежащих реконструкции в связи с изменением их местоположения |
|  | - номер границы зоны планируемого размещения объектов капитального строительства, проектируемых в составе линейного объекта |

Изм.	Кол.уч.	Лист	№ док.	Подп.	Дата

546-ДПТ-1-2



Линия совмещения с листом 12



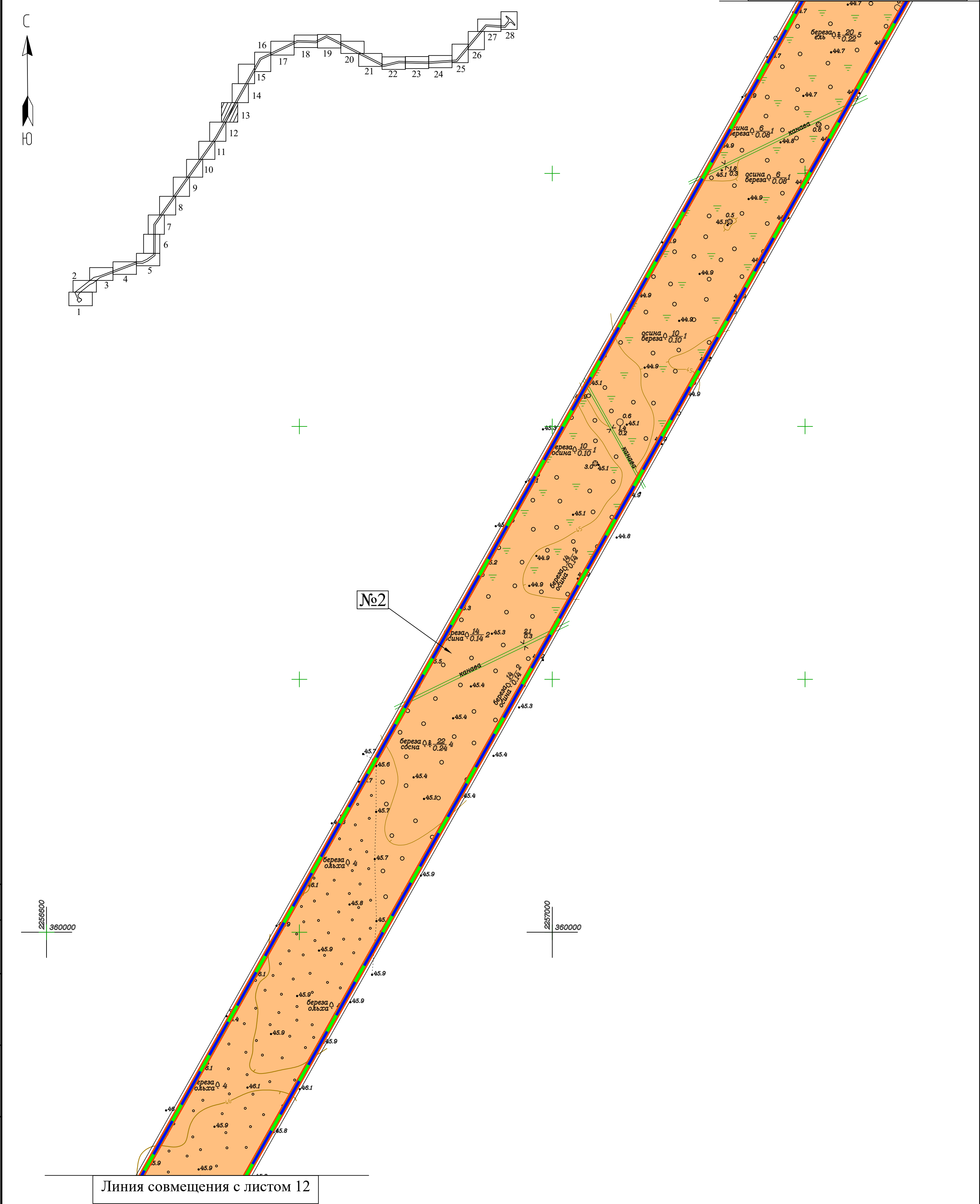
Линия совмещения с листом 11

Условные обозначения

- границы территории, в отношении которой осуществляется подготовка проекта планировки
- границы зон планируемого размещения линейных объектов
- границы зон планируемого размещения объектов капитального строительства, проектируемых в составе линейных объектов
- границы зон планируемого размещения линейных объектов, подлежащих реконструкции в связи с изменением их местоположения
- 1 - номера характерных точек границ зон планируемого размещения линейных объектов, в том числе точек начала и окончания, точек изменения описания границ таких зон
- 1/2 - номера характерных точек границ зон планируемого размещения объектов капитального строительства, проектируемых в составе линейных объектов
- 1 - номера характерных точек границ зон планируемого размещения линейных объектов, подлежащих реконструкции в связи с изменением их местоположения
- номер границы зоны планируемого размещения объектов капитального строительства, проектируемых в составе линейного объекта

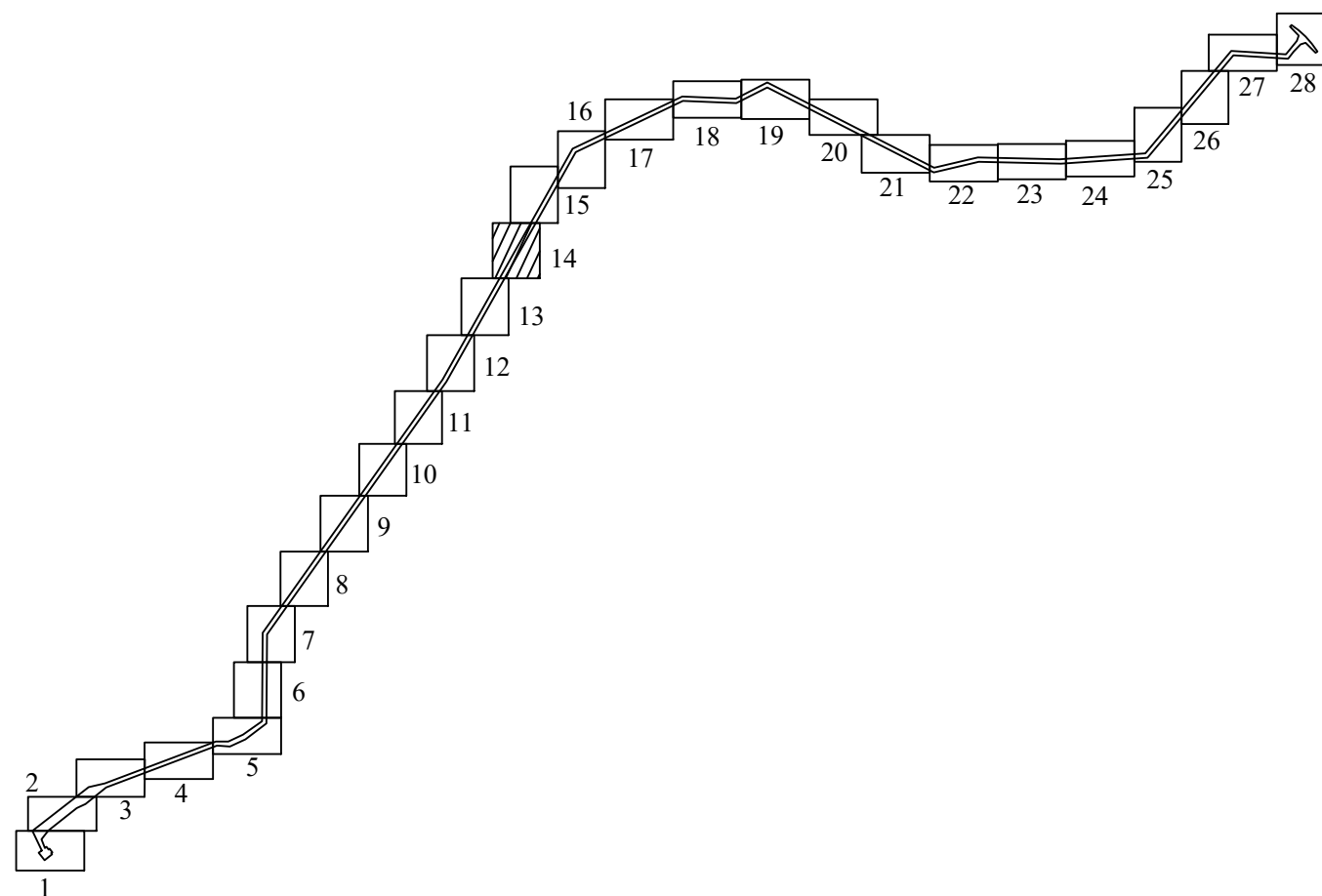
Изм.	Код.уч.	Лист	№ док.	Подп.	Дата

546-ДПТ-1-2








Согласовано:			
Взам. инв. №			
Подп. и дата			
Инв. № подл.			

- Условные обозначения**
- границы территории, в отношении которой осуществляется подготовка проекта планировки
 - границы зон планируемого размещения линейных объектов
 - границы зон планируемого размещения объектов капитального строительства, проектируемых в составе линейных объектов
 - границы зон планируемого размещения линейных объектов, подлежащих реконструкции в связи с изменением их местоположения
 - номера характерных точек границ зон планируемого размещения линейных объектов, в том числе точек начала и окончания, точек изменения описания границ таких зон
 - номера характерных точек границ зон планируемого размещения объектов капитального строительства, проектируемых в составе линейных объектов
 - номера характерных точек границ зон планируемого размещения линейных объектов, подлежащих реконструкции в связи с изменением их местоположения
 - номер границы зоны планируемого размещения объектов капитального строительства, проектируемых в составе линейного объекта

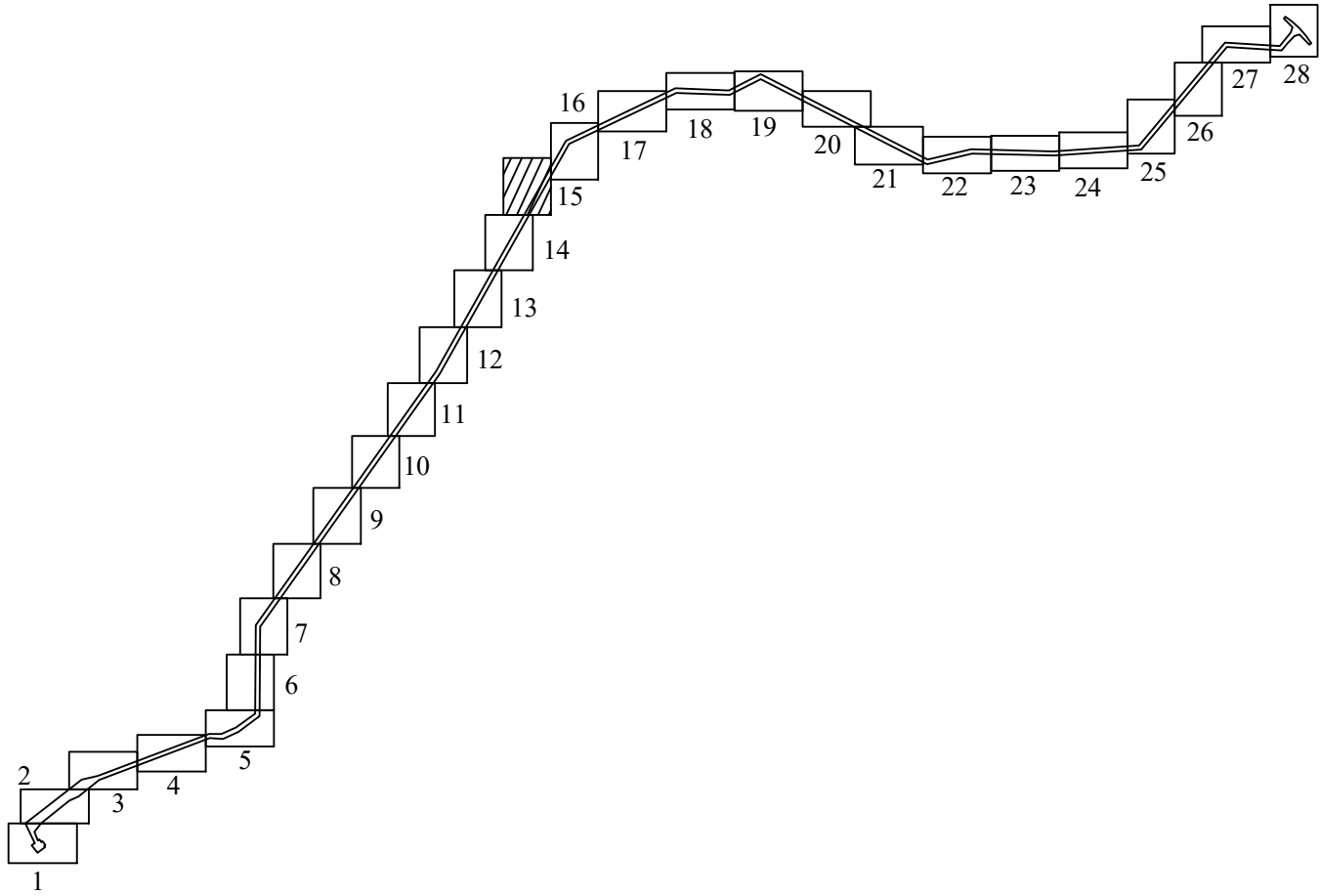


Условные обозначения

-  - границы территории, в отношении которой осуществляется подготовка проекта планировки
-  - границы зон планируемого размещения линейных объектов
-  - границы зон планируемого размещения объектов капитального строительства, проектируемых в составе линейных объектов
-  - границы зон планируемого размещения линейных объектов, подлежащих реконструкции в связи с изменением их местоположения
- **1** - номера характерных точек границ зон планируемого размещения линейных объектов, в том числе точек начала и окончания, точек изменения описания границ таких зон
 - **1/2** - номера характерных точек границ зон планируемого размещения объектов капитального строительства, проектируемых в составе линейных объектов
 - **1** - номера характерных точек границ зон планируемого размещения линейных объектов, подлежащих реконструкции в связи с изменением их местоположения
-  - номер границы зоны планируемого размещения объектов капитального строительства, проектируемых в составе линейного объекта

Изм.	Кол.уч.	Лист	№ док.	Подп.	Дата

Инв. № подл.	Подп. и дата	Взам. инв. №	Согласовано:			



Линия совмещения с листом 16

№2

Линия совмещения с листом 14

Условные обозначения

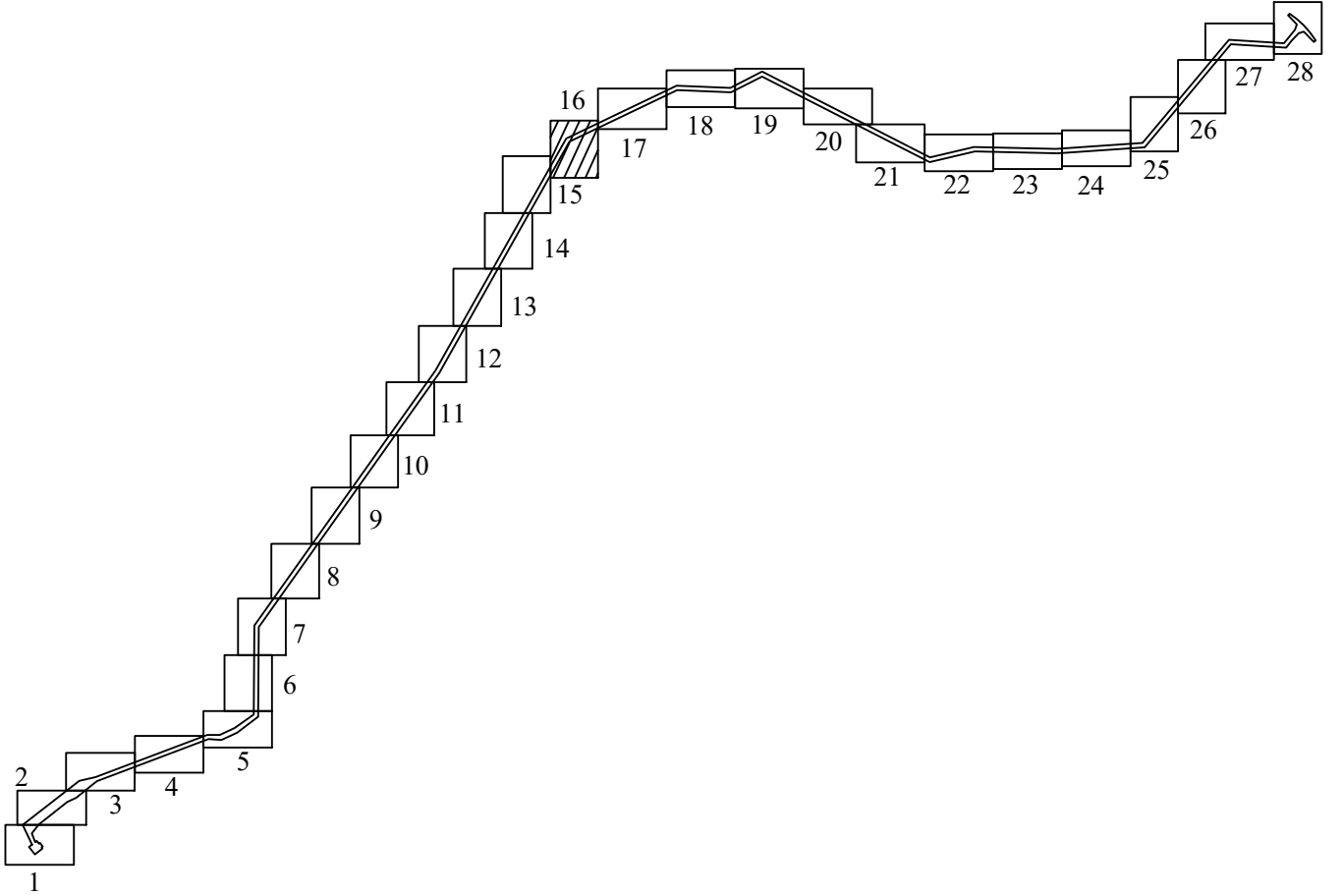
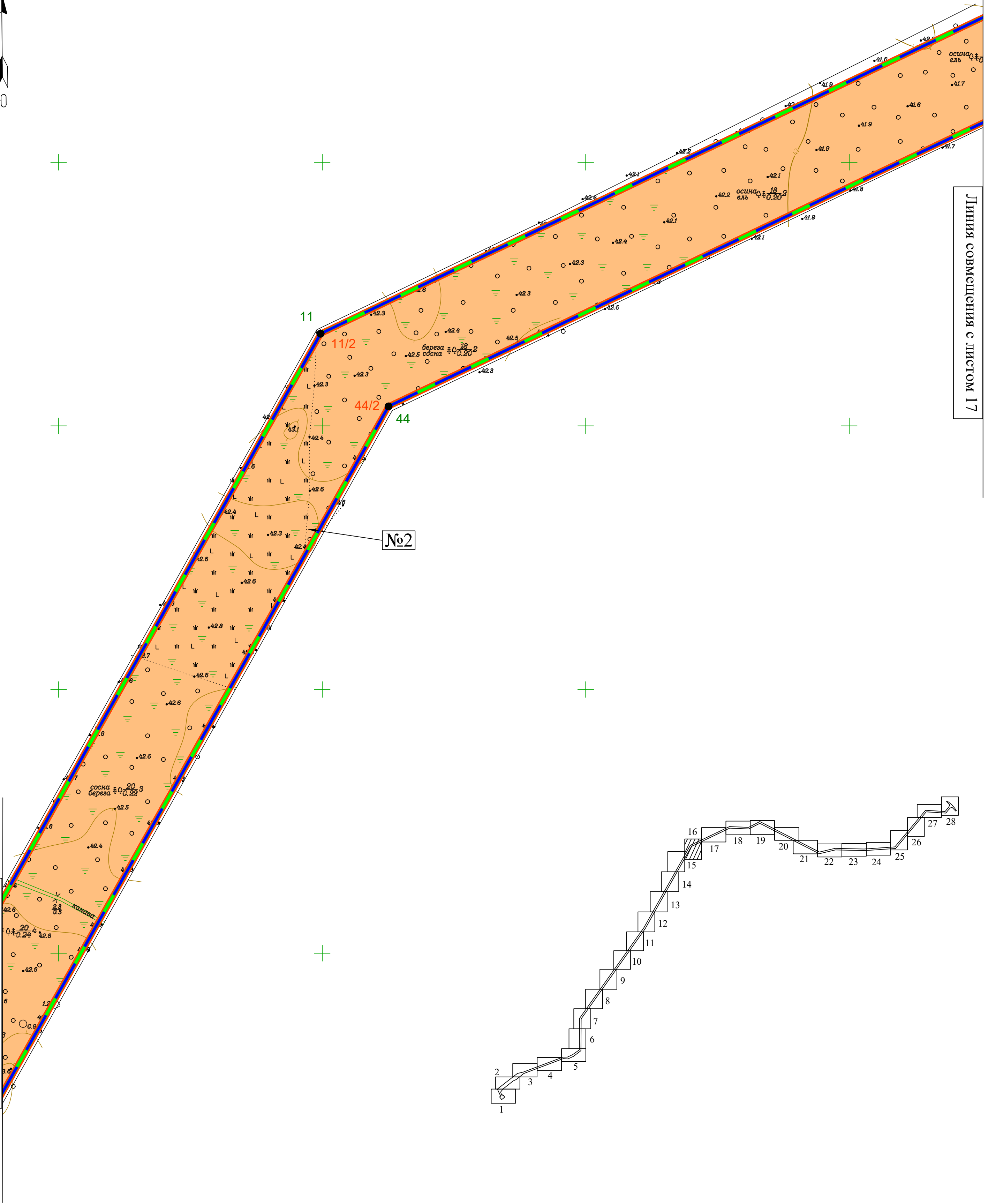
- границы территории, в отношении которой осуществляется подготовка проекта планировки
- границы зон планируемого размещения линейных объектов
- границы зон планируемого размещения объектов капитального строительства, проектируемых в составе линейных объектов
- границы зон планируемого размещения линейных объектов, подлежащих реконструкции в связи с изменением их местоположения
- номера характерных точек границ зон планируемого размещения линейных объектов, в том числе точек начала и окончания, точек изменения описания границ таких зон
- номера характерных точек границ зон планируемого размещения объектов капитального строительства, проектируемых в составе линейных объектов
- номера характерных точек границ зон планируемого размещения линейных объектов, подлежащих реконструкции в связи с изменением их местоположения
- номер границы зоны планируемого размещения объектов капитального строительства, проектируемых в составе линейного объекта

Изм.	Код.уч.	Лист	№ док.	Подп.	Дата

546-ДПТ-1-2



Линия совмещения с листом 17



Линия совмещения с листом 15

Условные обозначения

- — границы территории, в отношении которой осуществляется подготовка проекта планировки
- — границы зон планируемого размещения линейных объектов
- границы зон планируемого размещения объектов капитального строительства, проектируемых в составе линейных объектов
- — границы зон планируемого размещения линейных объектов, подлежащих реконструкции в связи с изменением их местоположения
- **1** — номера характерных точек границ зон планируемого размещения линейных объектов, в том числе точек начала и окончания, точек изменения описания границ таких зон
- **1/2** — номера характерных точек границ зон планируемого размещения объектов капитального строительства, проектируемых в составе линейных объектов
- **1** — номера характерных точек границ зон планируемого размещения линейных объектов, подлежащих реконструкции в связи с изменением их местоположения
- №1 — номер границы зоны планируемого размещения объектов капитального строительства, проектируемых в составе линейного объекта

Изм.	Код.уч.	Лист	№ док.	Подп.	Дата

546-ДПТ-1-2



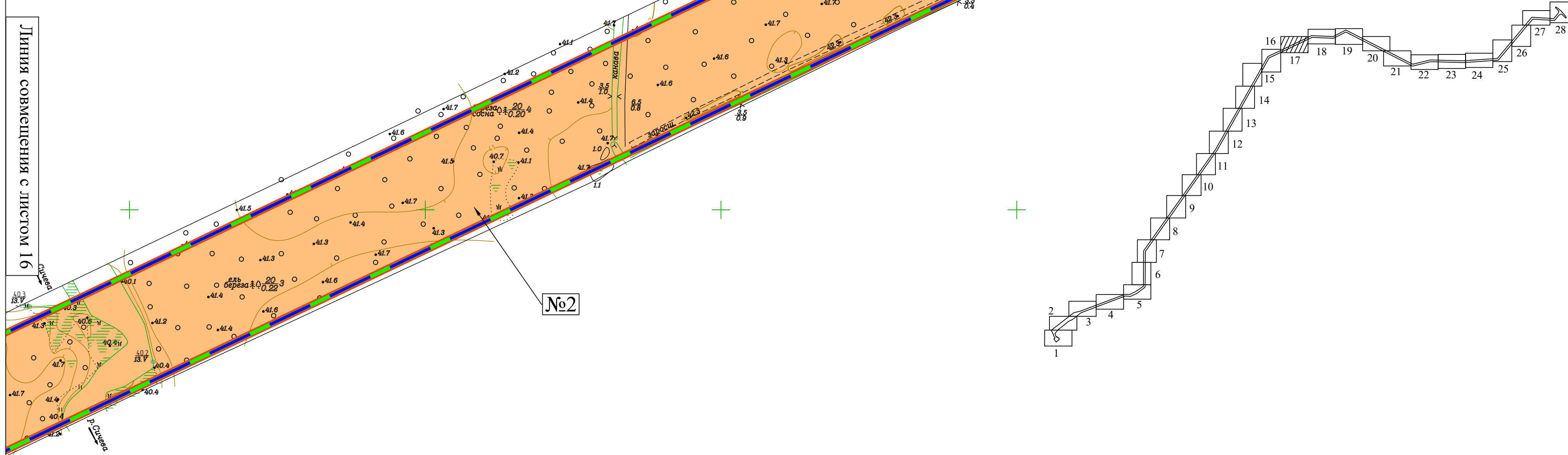
22559600
363600

Линия совмещения с листом 18

Линия совмещения с листом 16

Согласовано:			

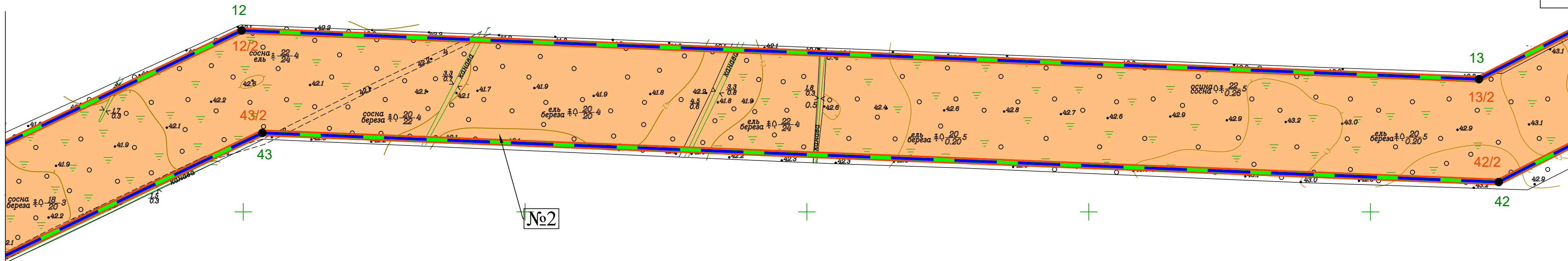
Взаим. инв. №		
Подп. и дата		
Инв. № подл.		



Условные обозначения

- границы территории, в отношении которой осуществляется подготовка проекта планировки
- границы зон планируемого размещения линейных объектов
- границы зон планируемого размещения объектов капитального строительства, проектируемых в составе линейных объектов
- границы зон планируемого размещения линейных объектов, подлежащих реконструкции в связи с изменением их местоположения
- номера характерных точек границ зон планируемого размещения линейных объектов, в том числе точек начала и окончания, точек изменения описания границ таких зон
- номера характерных точек границ зон планируемого размещения объектов капитального строительства, проектируемых в составе линейных объектов
- номера характерных точек границ зон планируемого размещения линейных объектов, подлежащих реконструкции в связи с изменением их местоположения
- номер границы зоны планируемого размещения объектов капитального строительства, проектируемых в составе линейного объекта

Изм.	Кол.уч.	Лист	№ док.	Подп.	Дата



№2

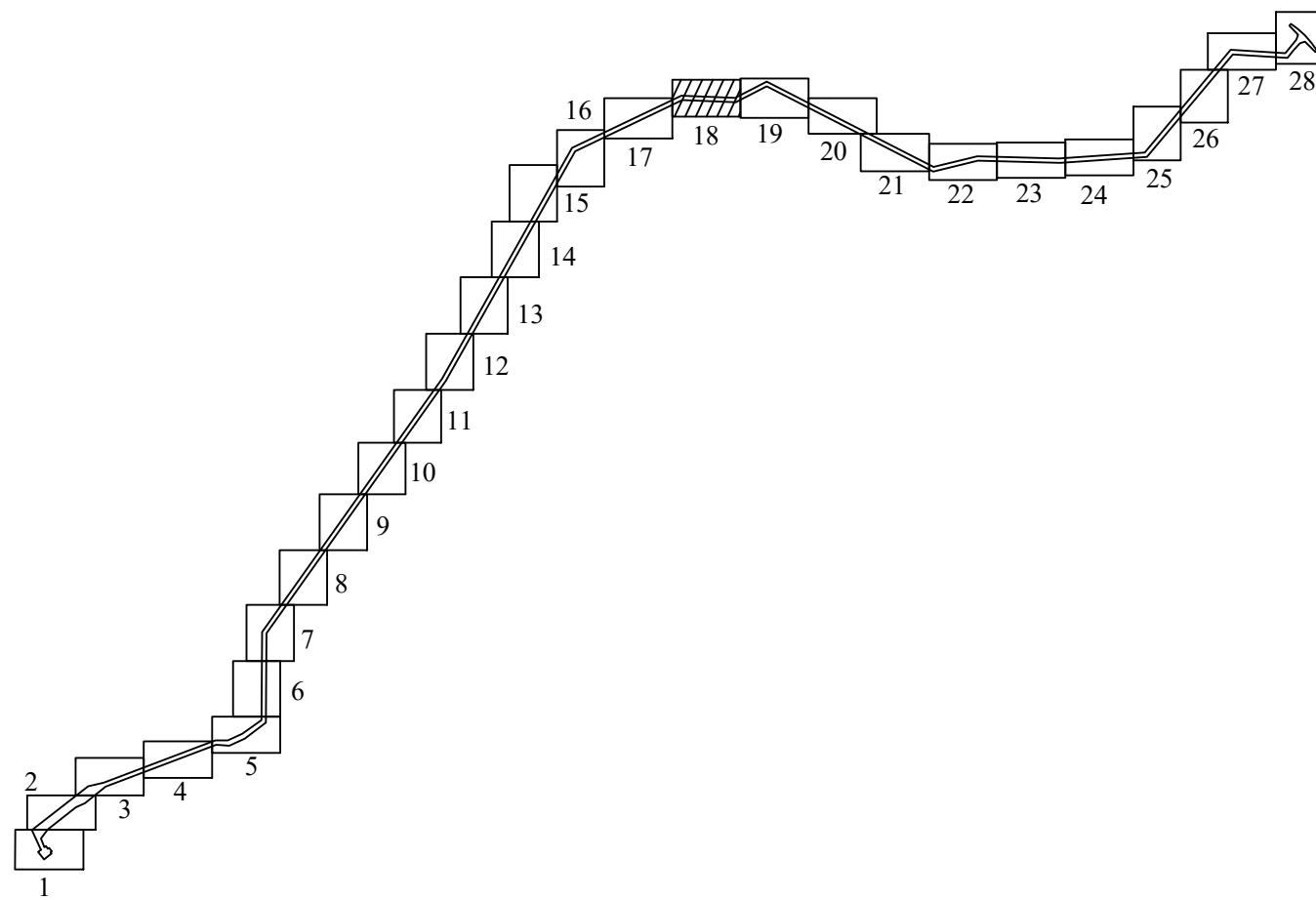
Линия совмещения с листом 17

Согласовано:	

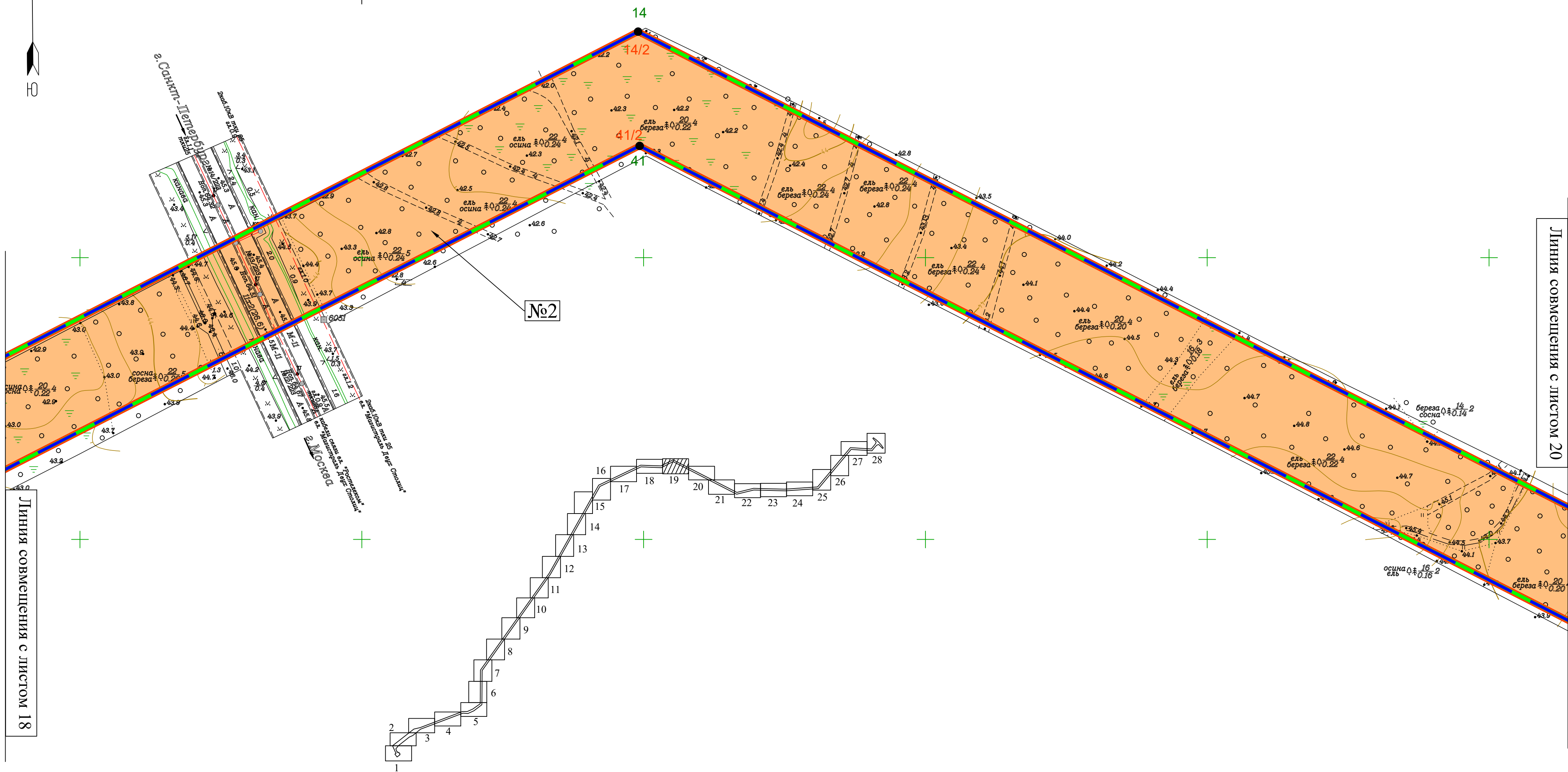
Взаим. инв. №	
Подп. и дата	
Инв. № подл.	

Условные обозначения

- - границы территории, в отношении которой осуществляется подготовка проекта планировки
- - границы зон планируемого размещения линейных объектов
- границы зон планируемого размещения объектов капитального строительства, проектируемых в составе линейных объектов
- - границы зон планируемого размещения линейных объектов, подлежащих реконструкции в связи с изменением их местоположения
- 1 - номера характерных точек границ зон планируемого размещения линейных объектов, в том числе точек начала и окончания, точек изменения описания границ таких зон
- 1/2 - номера характерных точек границ зон планируемого размещения объектов капитального строительства, проектируемых в составе линейных объектов
- 1 - номера характерных точек границ зон планируемого размещения линейных объектов, подлежащих реконструкции в связи с изменением их местоположения
- №1 - номер границы зоны планируемого размещения объектов капитального строительства, проектируемых в составе линейного объекта



Изм.	Кол.уч.	Лист	№ док.	Подп.	Дата



Линия совмещения с листом 18

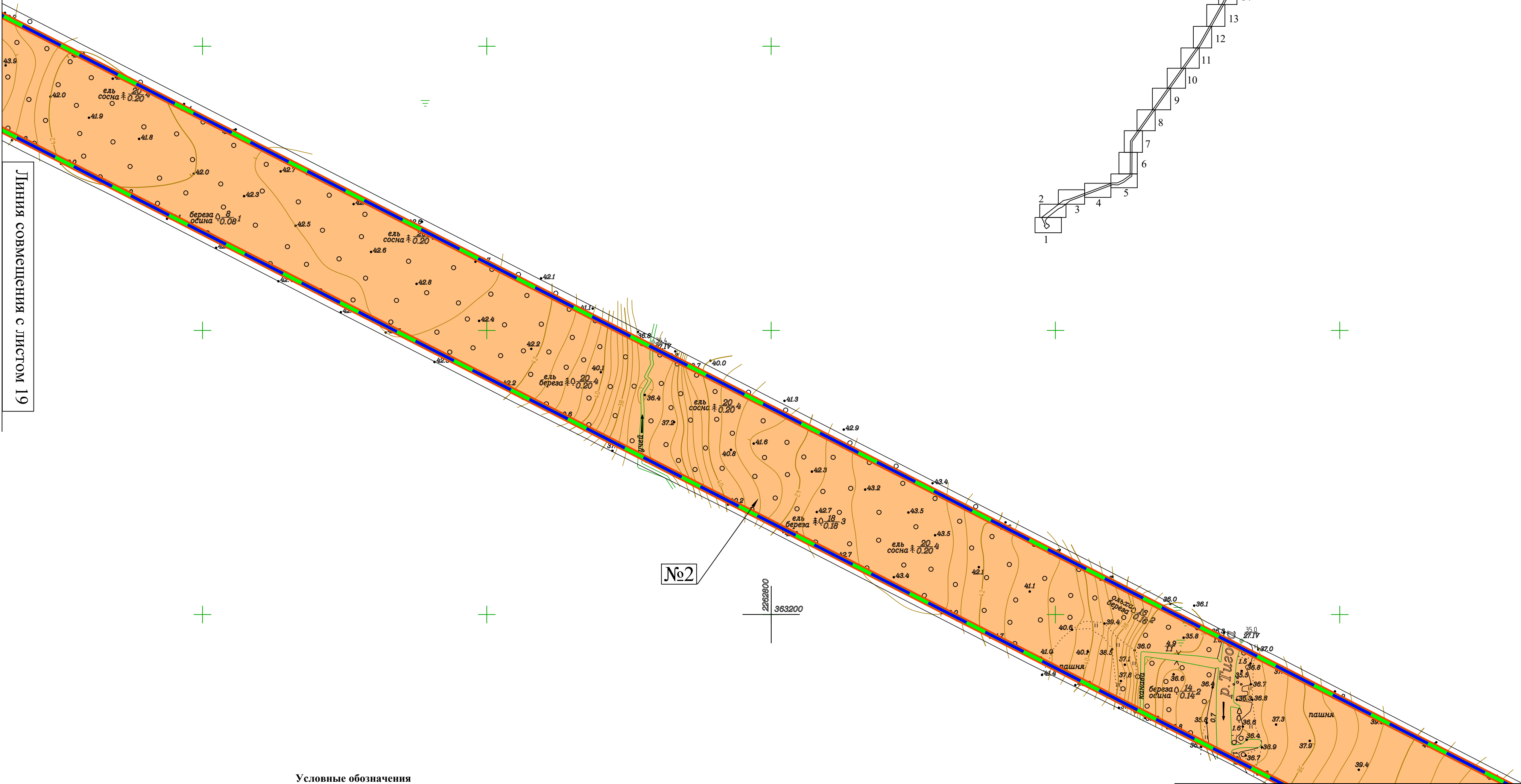
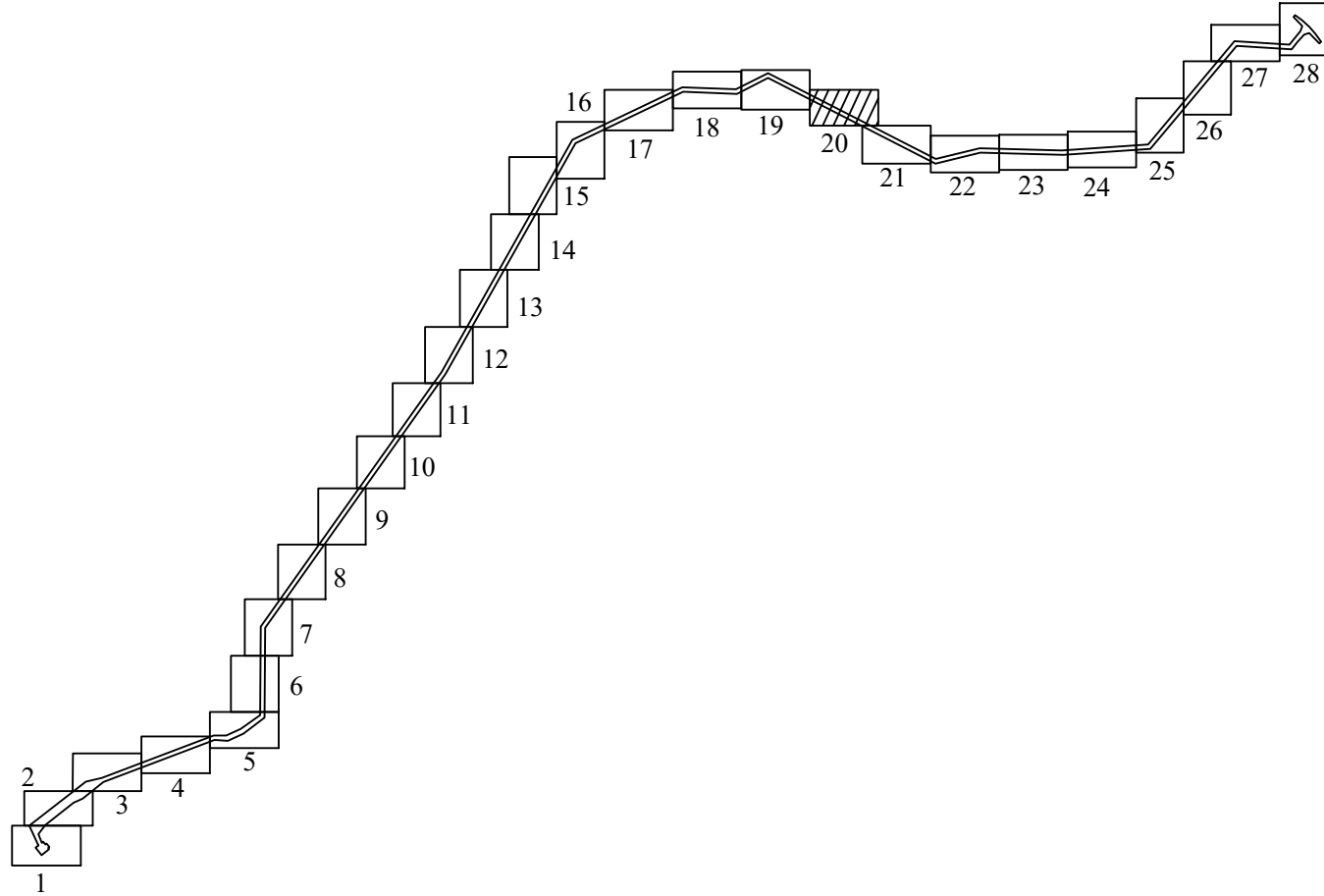
Линия совмещения с листом 20

Условные обозначения

- - границы территории, в отношении которой осуществляется подготовка проекта планировки
- - границы зон планируемого размещения линейных объектов
- границы зон планируемого размещения объектов капитального строительства, проектируемых в составе линейных объектов
- - границы зон планируемого размещения линейных объектов, подлежащих реконструкции в связи с изменением их местоположения
- **1** - номера характерных точек границ зон планируемого размещения линейных объектов, в том числе точек начала и окончания, точек изменения описания границ таких зон
- **1/2** - номера характерных точек границ зон планируемого размещения объектов капитального строительства, проектируемых в составе линейных объектов
- **1** - номера характерных точек границ зон планируемого размещения линейных объектов, подлежащих реконструкции в связи с изменением их местоположения
- №1 - номер границы зоны планируемого размещения объектов капитального строительства, проектируемых в составе линейного объекта

Согласовано:					
Взам. инв. №					
Подп. и дата					
Инв. № подл.					

Изм.	Кол.уч.	Лист	№ док.	Подп.	Дата



Условные обозначения

- границы территории, в отношении которой осуществляется подготовка проекта планировки
- границы зон планируемого размещения линейных объектов
- границы зон планируемого размещения объектов капитального строительства, проектируемых в составе линейных объектов
- границы зон планируемого размещения линейных объектов, подлежащих реконструкции в связи с изменением их местоположения
- номера характерных точек границ зон планируемого размещения линейных объектов, в том числе точек начала и окончания, точек изменения описания границ таких зон
- номера характерных точек границ зон планируемого размещения объектов капитального строительства, проектируемых в составе линейных объектов
- номера характерных точек границ зон планируемого размещения линейных объектов, подлежащих реконструкции в связи с изменением их местоположения
- номер границы зоны планируемого размещения объектов капитального строительства, проектируемых в составе линейного объекта

Линия совмещения с листом 21

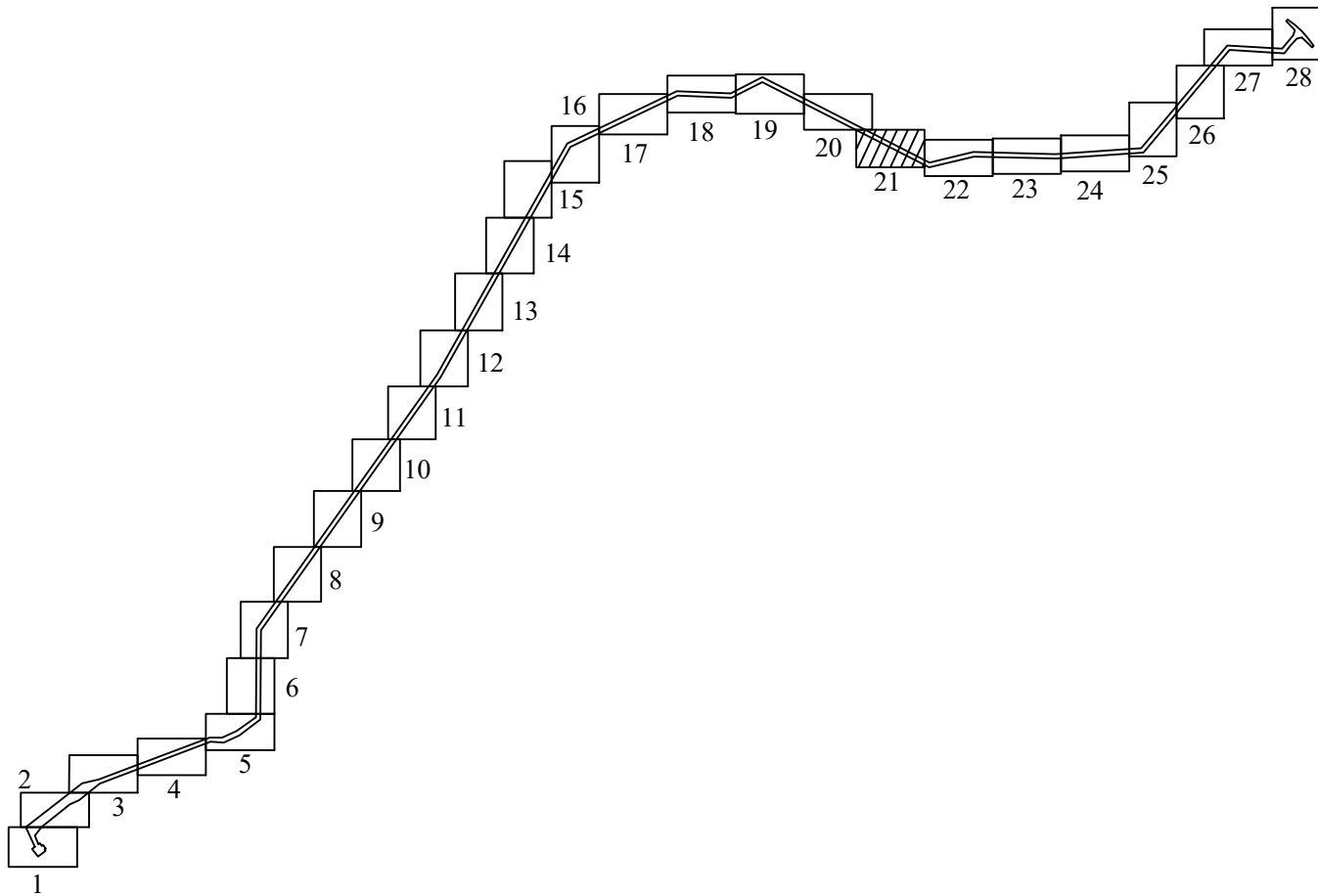
Согласовано:				
Взаим. инв. №				
Подп. и дата				
Инв. № подл.				

Изм.	Кол.уч.	Лист	№ док.	Подп.	Дата



Линия совмещения с листом 20

Линия совмещения с листом 22

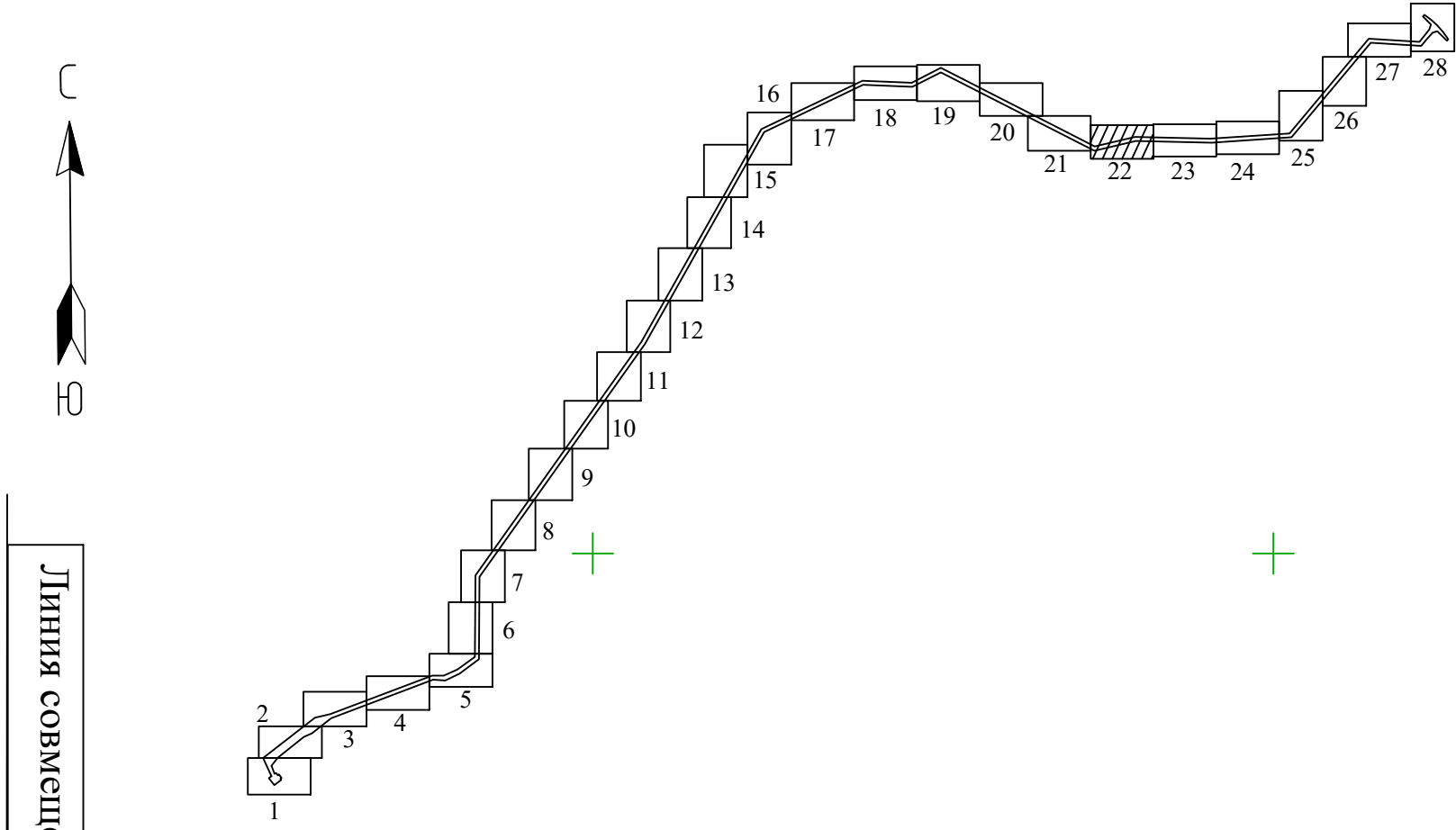


Условные обозначения

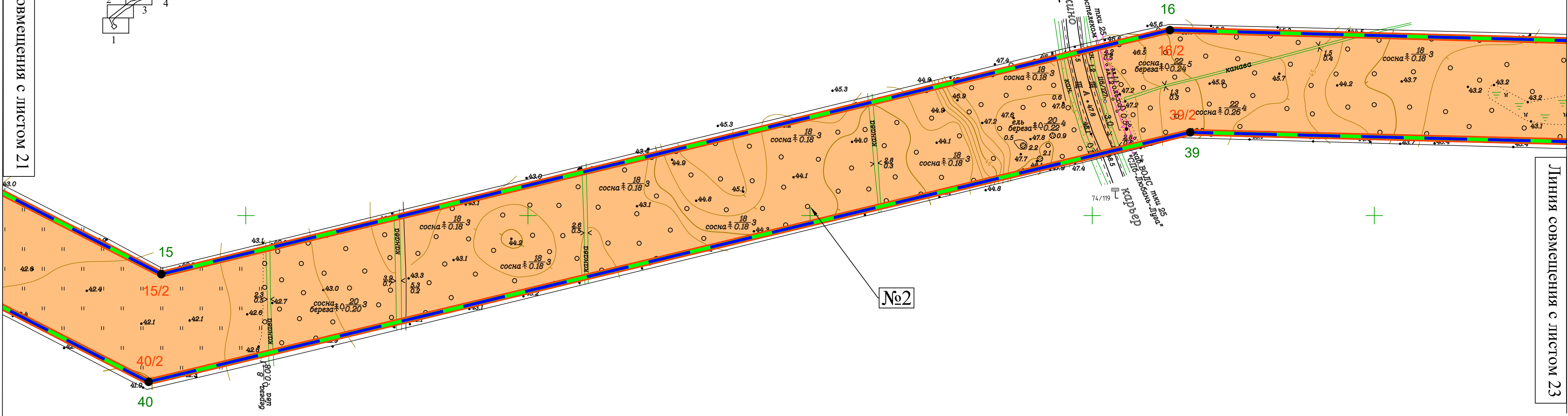
- границы территории, в отношении которой осуществляется подготовка проекта планировки
- границы зон планируемого размещения линейных объектов
- границы зон планируемого размещения объектов капитального строительства, проектируемых в составе линейных объектов
- границы зон планируемого размещения линейных объектов, подлежащих реконструкции в связи с изменением их местоположения
- номера характерных точек границ зон планируемого размещения линейных объектов, в том числе точек начала и окончания, точек изменения описания границ таких зон
- номера характерных точек границ зон планируемого размещения объектов капитального строительства, проектируемых в составе линейных объектов
- номера характерных точек границ зон планируемого размещения линейных объектов, подлежащих реконструкции в связи с изменением их местоположения
- номер границы зоны планируемого размещения объектов капитального строительства, проектируемых в составе линейного объекта

Изм.	Кол.уч.	Лист	№ док.	Подп.	Дата

546-ДПТ-1-2



Линия совмещения с листом 21



Линия совмещения с листом 23

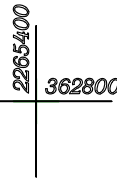
Согласовано:			

Взаим. инв. №	
Подп. и дата	
Инв. № подл.	

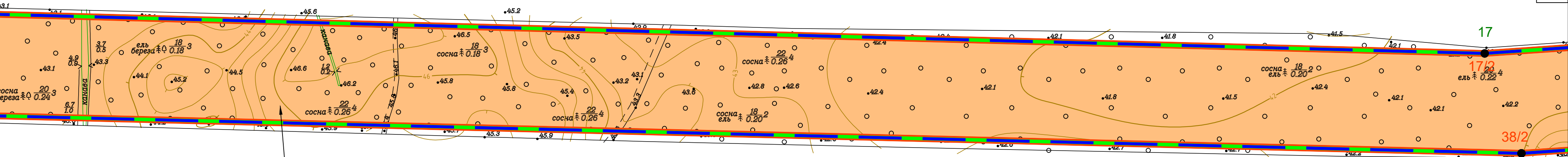
Условные обозначения

- границы территории, в отношении которой осуществляется подготовка проекта планировки
- границы зон планируемого размещения линейных объектов
- границы зон планируемого размещения объектов капитального строительства, проектируемых в составе линейных объектов
- границы зон планируемого размещения линейных объектов, подлежащих реконструкции в связи с изменением их местоположения
- номера характерных точек границ зон планируемого размещения линейных объектов, в том числе точек начала и окончания, точек изменения описания границ таких зон
- номера характерных точек границ зон планируемого размещения объектов капитального строительства, проектируемых в составе линейных объектов
- номера характерных точек границ зон планируемого размещения линейных объектов, подлежащих реконструкции в связи с изменением их местоположения
- номер границы зоны планируемого размещения объектов капитального строительства, проектируемых в составе линейного объекта

Изм.	Кол.уч.	Лист	№ док.	Подп.	Дата



Линия совмещения



Линия совмещения

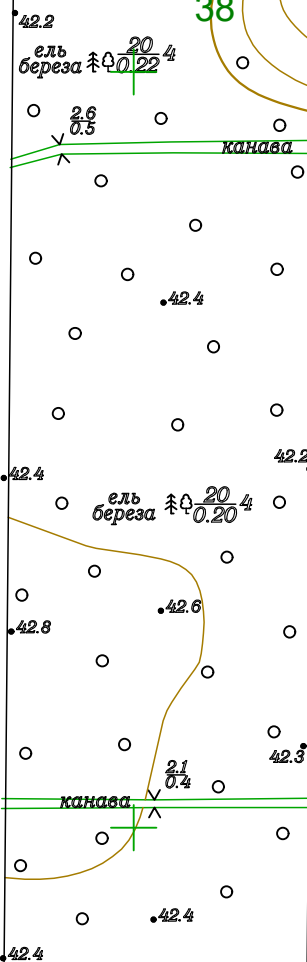
№2

17

17/2

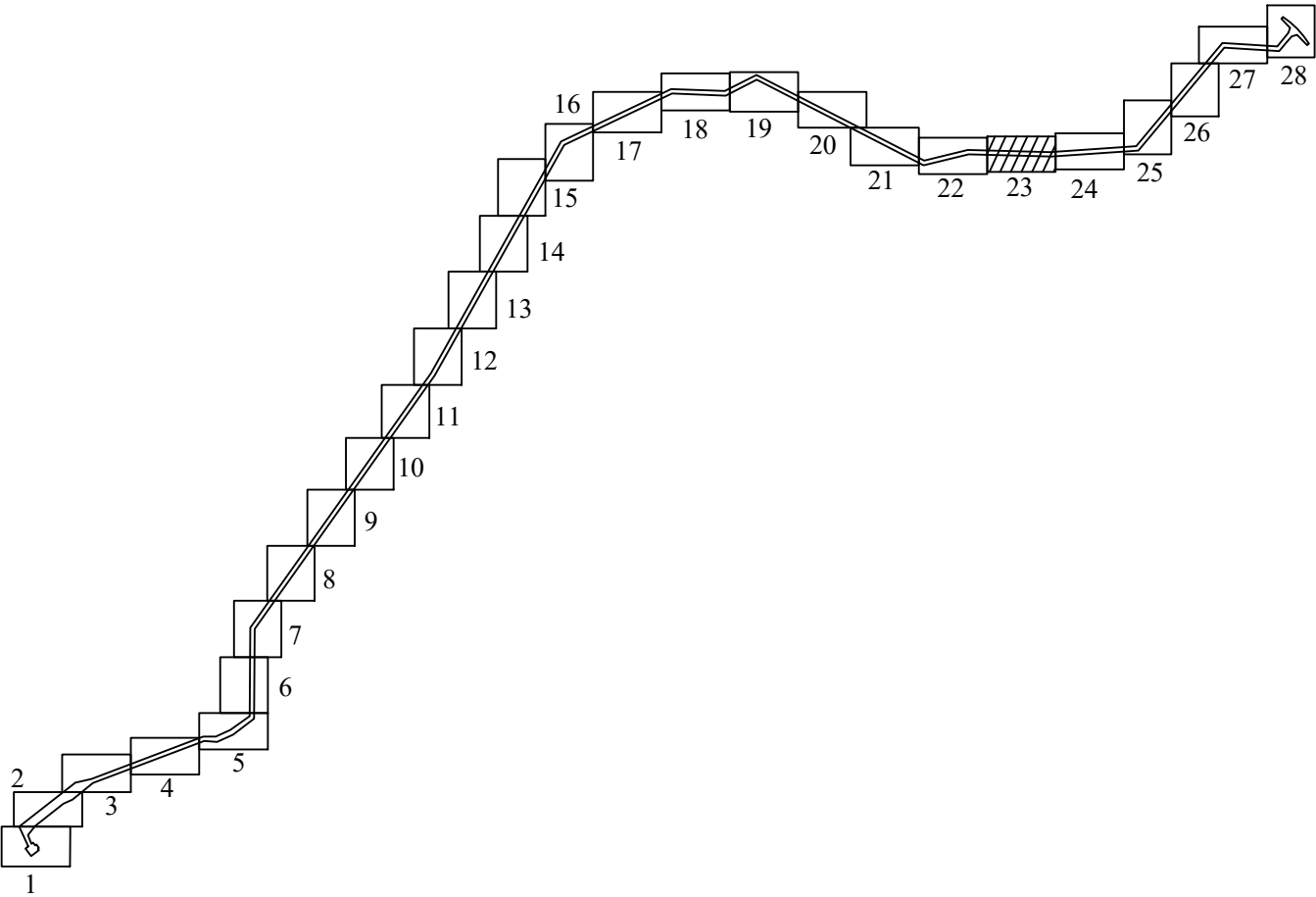
38/2

38

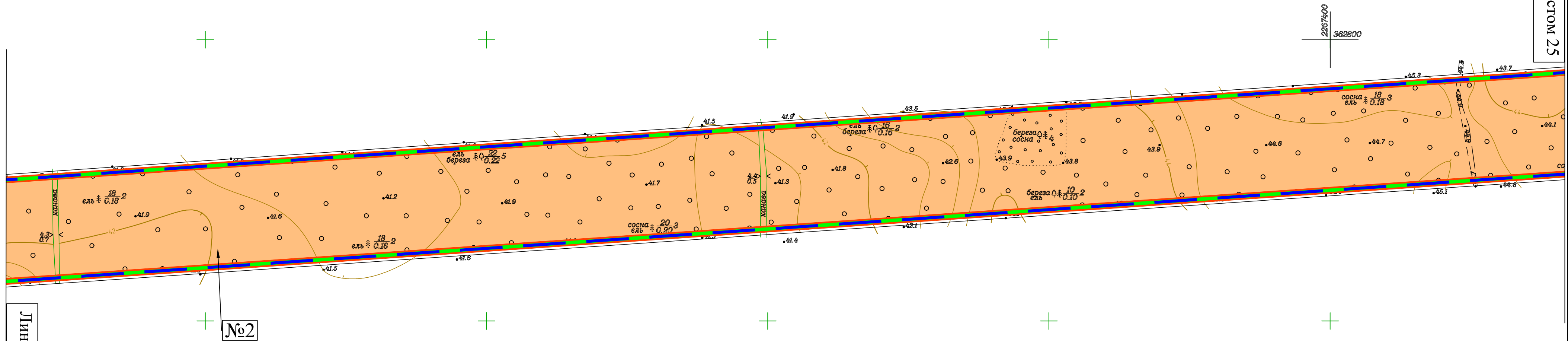


Условные обозначения

- границы территории, в отношении которой осуществляется подготовка проекта планировки
- границы зон планируемого размещения линейных объектов
- границы зон планируемого размещения объектов капитального строительства, проектируемых в составе линейных объектов
- границы зон планируемого размещения линейных объектов, подлежащих реконструкции в связи с изменением их местоположения
- 1 - номера характерных точек границ зон планируемого размещения линейных объектов, в том числе точек начала и окончания, точек изменения описания границ таких зон
- 1/2 - номера характерных точек границ зон планируемого размещения объектов капитального строительства, проектируемых в составе линейных объектов
- 1 - номера характерных точек границ зон планируемого размещения линейных объектов, подлежащих реконструкции в связи с изменением их местоположения
- номер границы зоны планируемого размещения объектов капитального строительства, проектируемых в составе линейного объекта



Изм.	Кол.уч.	Лист	№ док.	Подп.	Дата

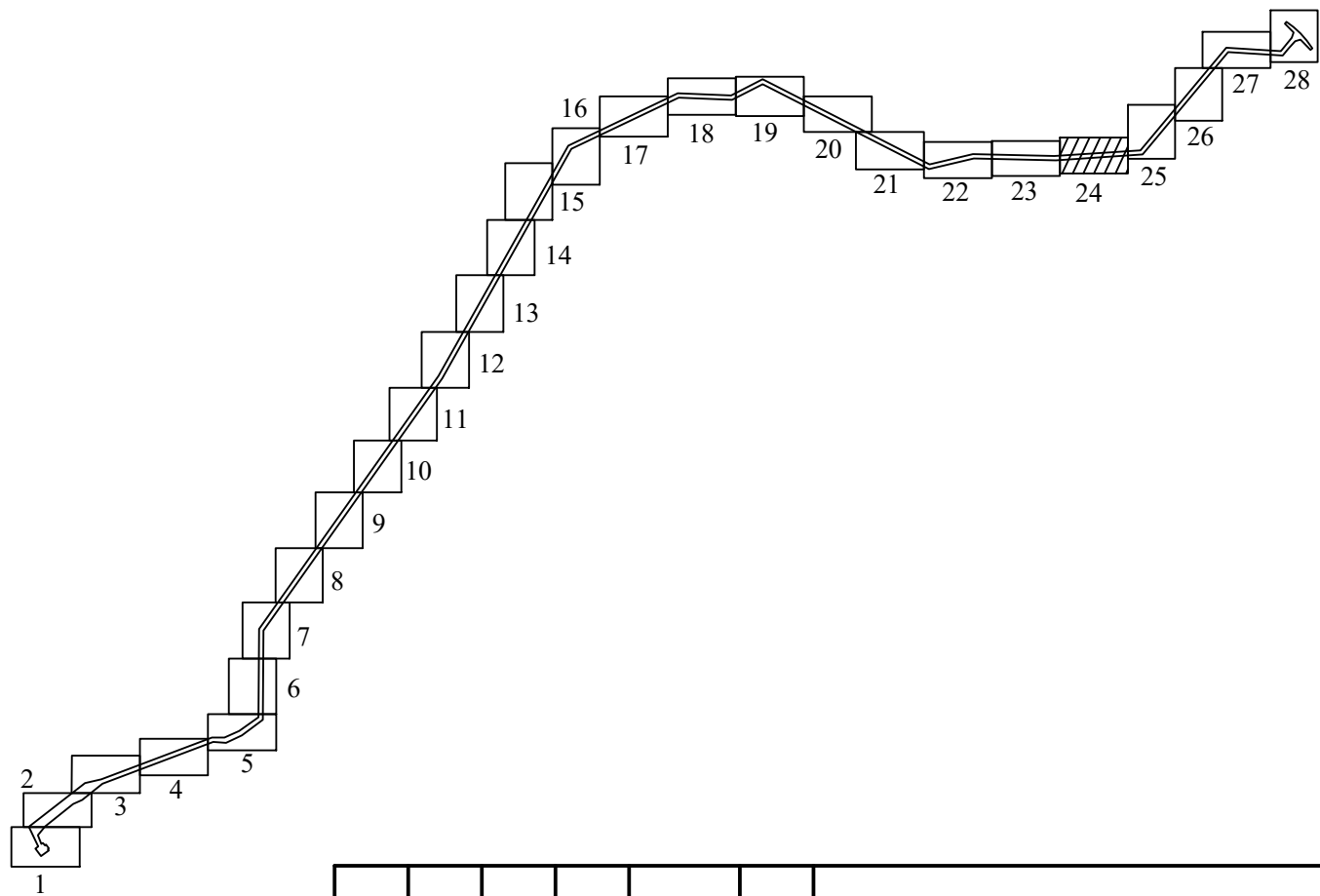


Линия совмещения с листом 23

8098

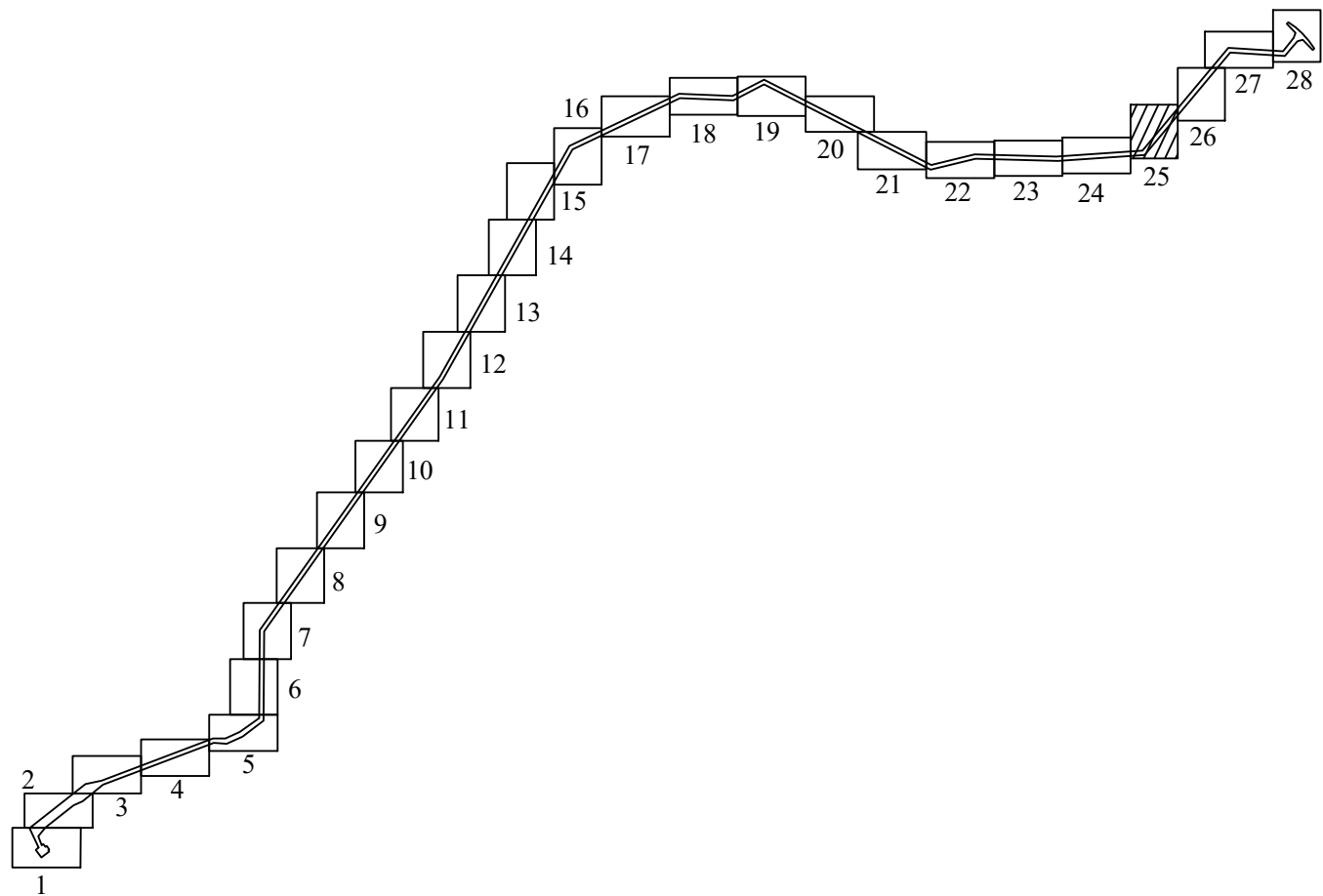
Условные обозначения

- - границы территории, в отношении которой осуществляется подготовка проекта планировки
- - границы зон планируемого размещения линейных объектов
- границы зон планируемого размещения объектов капитального строительства, проектируемых в составе линейных объектов
- - границы зон планируемого размещения линейных объектов, подлежащих реконструкции в связи с изменением их местоположения
- **1** - номера характерных точек границ зон планируемого размещения линейных объектов, в том числе точек начала и окончания, точек изменения описания границ таких зон
- **1/2** - номера характерных точек границ зон планируемого размещения объектов капитального строительства, проектируемых в составе линейных объектов
- **1** - номера характерных точек границ зон планируемого размещения линейных объектов, подлежащих реконструкции в связи с изменением их местоположения
- №1 - номер границы зоны планируемого размещения объектов капитального строительства, проектируемых в составе линейного объекта



Изм.	Кол.уч.	Лист	№ док.	Подп.	Дата

546-ДПТ-1-2



Линия совмещения с листом 26

Линия совмещения с листом 24

№2

37

18

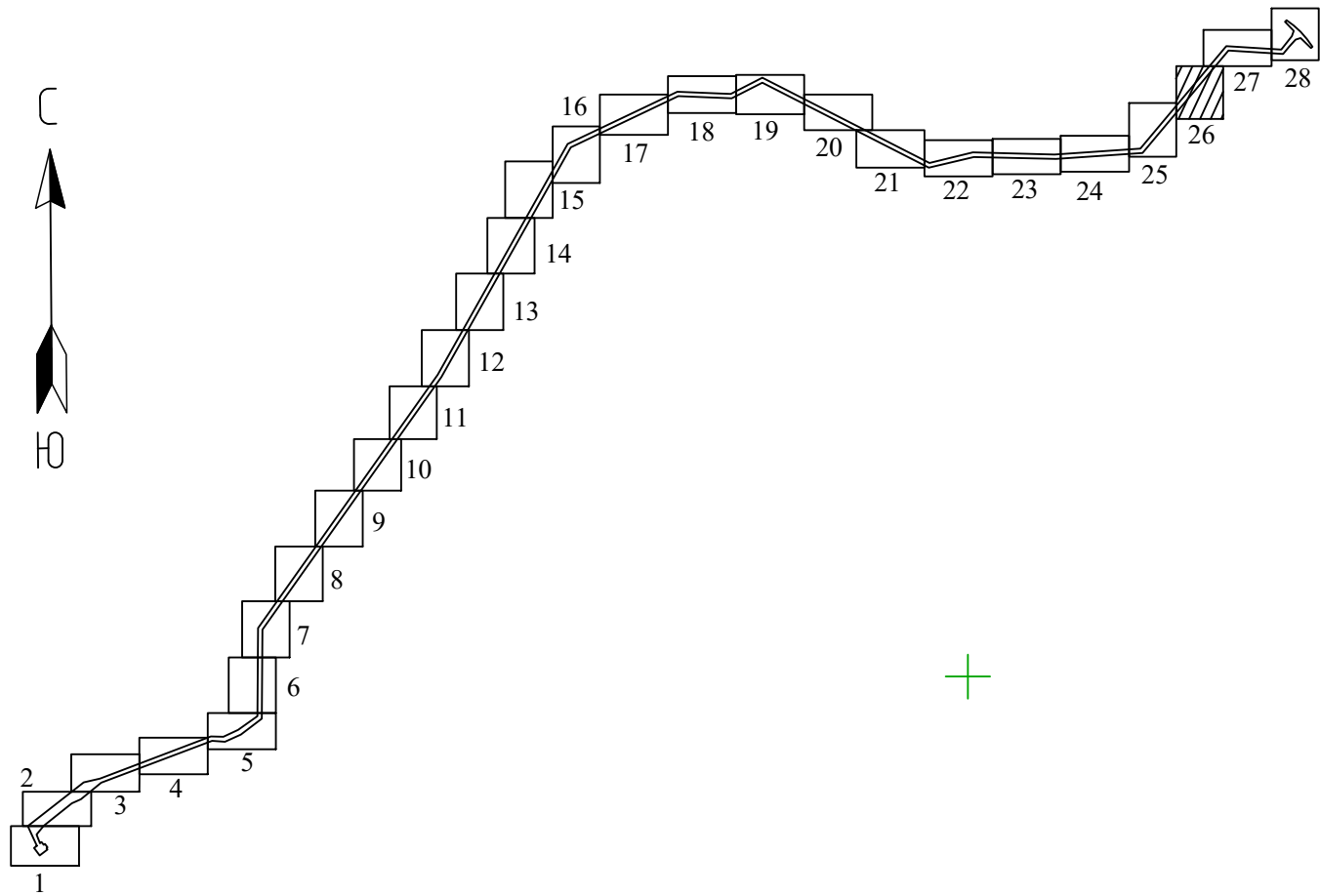
37/2

Условные обозначения

- границы территории, в отношении которой осуществляется подготовка проекта планировки
- границы зон планируемого размещения линейных объектов
- границы зон планируемого размещения объектов капитального строительства, проектируемых в составе линейных объектов
- границы зон планируемого размещения линейных объектов, подлежащих реконструкции в связи с изменением их местоположения
- номера характерных точек границ зон планируемого размещения линейных объектов, в том числе точек начала и окончания, точек изменения описания границ таких зон
- номера характерных точек границ зон планируемого размещения объектов капитального строительства, проектируемых в составе линейных объектов
- номера характерных точек границ зон планируемого размещения линейных объектов, подлежащих реконструкции в связи с изменением их местоположения
- номер границы зоны планируемого размещения объектов капитального строительства, проектируемых в составе линейного объекта

Изм.	Код.уч.	Лист	№ док.	Подп.	Дата

546-ДПТ-1-2



Линия совмещения с листом 27

Линия совмещения с листом 25

№2

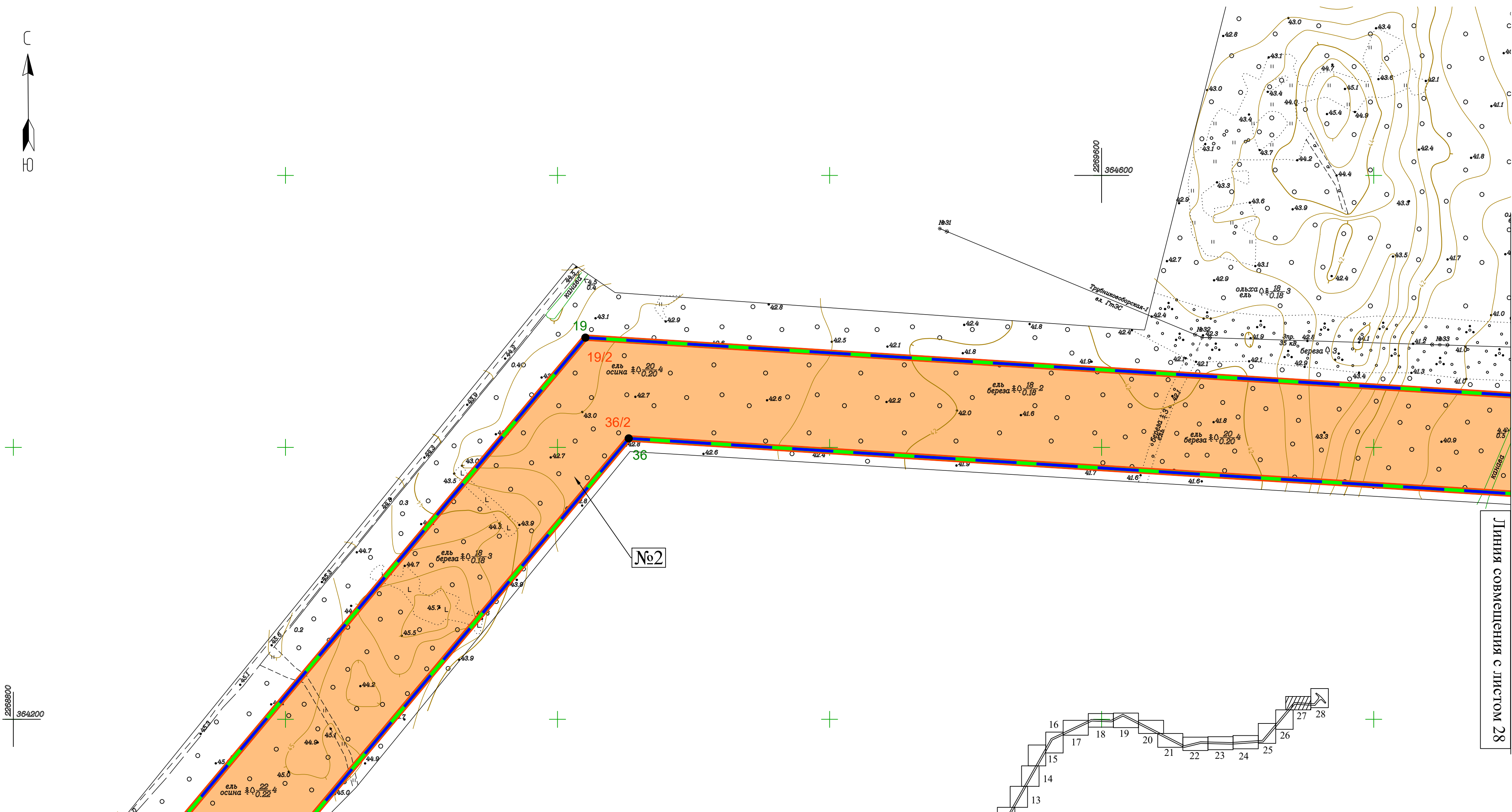
Условные обозначения

- границы территории, в отношении которой осуществляется подготовка проекта планировки
- границы зон планируемого размещения линейных объектов
- границы зон планируемого размещения объектов капитального строительства, проектируемых в составе линейных объектов
- границы зон планируемого размещения линейных объектов, подлежащих реконструкции в связи с изменением их местоположения
- номера характерных точек границ зон планируемого размещения линейных объектов, в том числе точек начала и окончания, точек изменения описания границ таких зон
- номера характерных точек границ зон планируемого размещения объектов капитального строительства, проектируемых в составе линейных объектов
- номера характерных точек границ зон планируемого размещения линейных объектов, подлежащих реконструкции в связи с изменением их местоположения
- номер границы зоны планируемого размещения объектов капитального строительства, проектируемых в составе линейного объекта

Изм.	Код.уч.	Лист	№ док.	Подп.	Дата



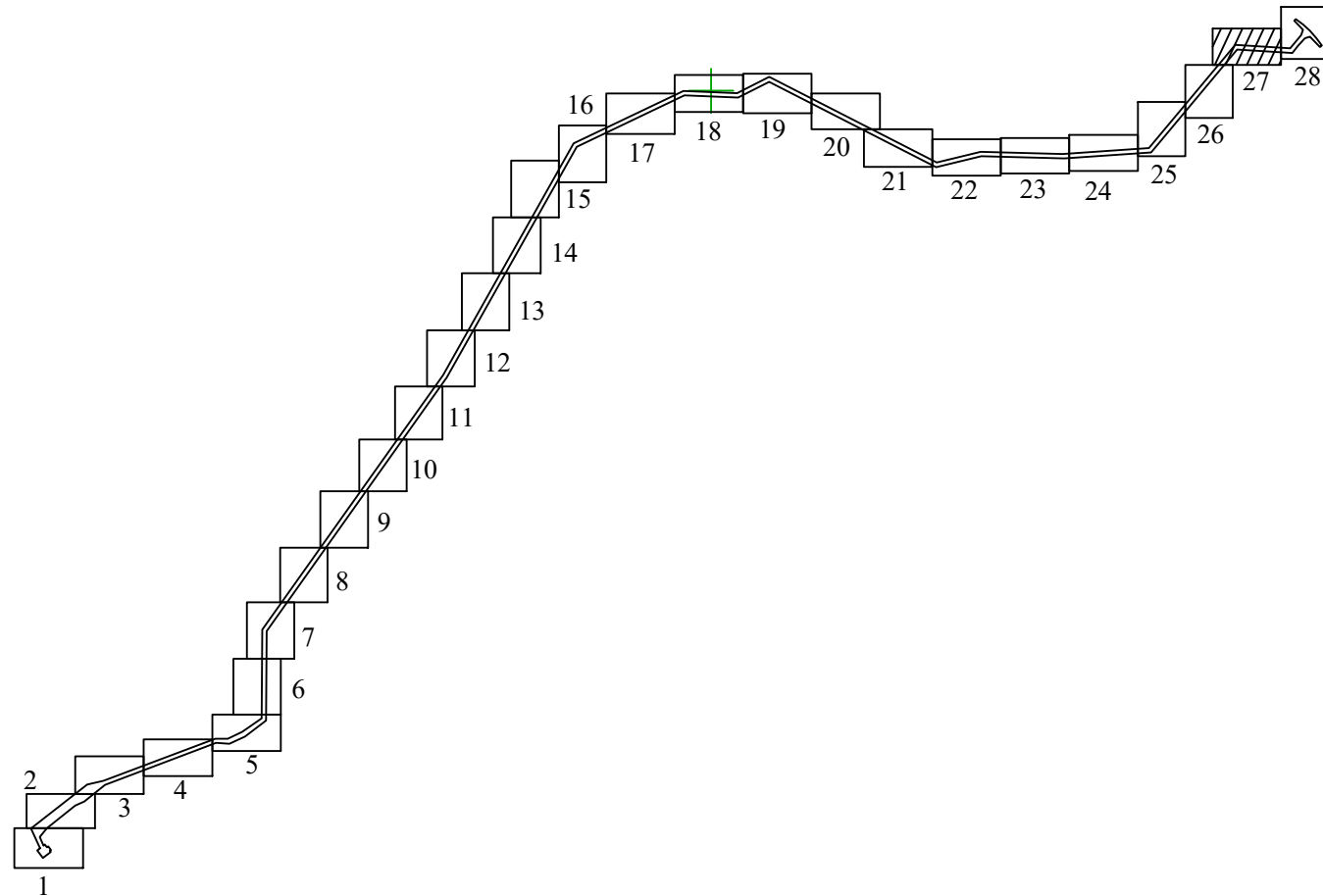
Согласовано:				
Взаим. инв. №				
Подп. и дата				
Инв. № подл.				



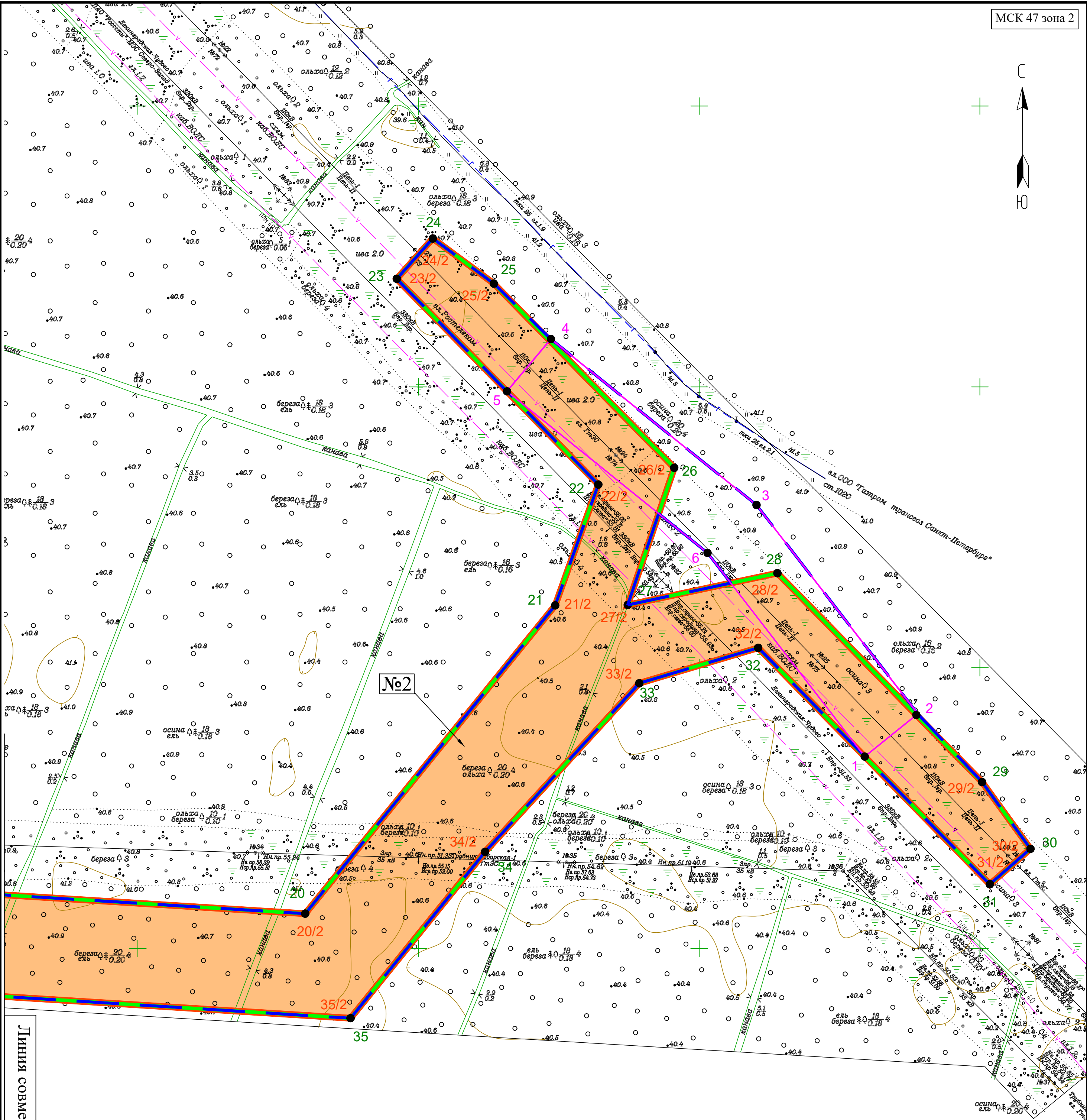
Линия совмещения с листом 26

Условные обозначения

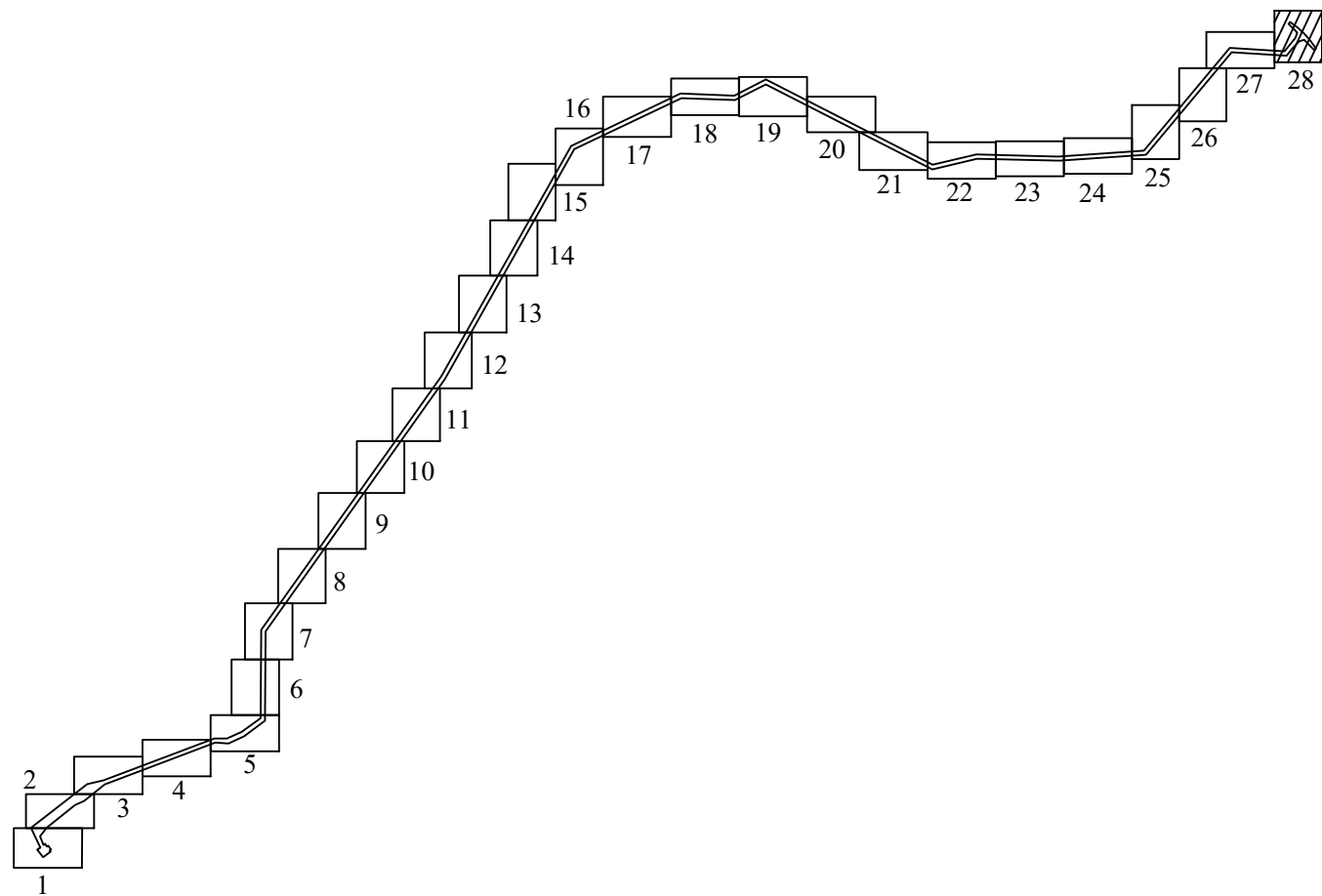
- - границы территории, в отношении которой осуществляется подготовка проекта планировки
- - границы зон планируемого размещения линейных объектов
- границы зон планируемого размещения объектов капитального строительства, проектируемых в составе линейных объектов
- - границы зон планируемого размещения линейных объектов, подлежащих реконструкции в связи с изменением их местоположения
- 1 - номера характерных точек границ зон планируемого размещения линейных объектов, в том числе точек начала и окончания, точек изменения описания границ таких зон
- 1/2 - номера характерных точек границ зон планируемого размещения объектов капитального строительства, проектируемых в составе линейных объектов
- 1 - номера характерных точек границ зон планируемого размещения линейных объектов, подлежащих реконструкции в связи с изменением их местоположения
- №1 - номер границы зоны планируемого размещения объектов капитального строительства, проектируемых в составе линейного объекта



Изм.	Кол.уч.	Лист	№ док.	Подп.	Дата



Линия совмещения с листом 27



Условные обозначения

- границы территории, в отношении которой осуществляется подготовка проекта планировки
- границы зон планируемого размещения линейных объектов
- границы зон планируемого размещения объектов капитального строительства, проектируемых в составе линейных объектов
- границы зон планируемого размещения линейных объектов, подлежащих реконструкции в связи с изменением их местоположения
- 1 - номера характерных точек границ зон планируемого размещения линейных объектов, в том числе точек начала и окончания, точек изменения описания границ таких зон
- 1/2 - номера характерных точек границ зон планируемого размещения объектов капитального строительства, проектируемых в составе линейных объектов
- 1 - номера характерных точек границ зон планируемого размещения линейных объектов, подлежащих реконструкции в связи с изменением их местоположения
- номер границы зоны планируемого размещения объектов капитального строительства, проектируемых в составе линейного объекта

Изм.	Код.уч.	Лист	№ док.	Подп.	Дата